



MINISTERSTVO
PRO MÍSTNÍ
ROZVOJ ČR

OBCEPRO
PROGRAM ROZVOJE OBCE

PROGRAM ROZVOJE OBCE CHORYNĚ



NA OBDOBÍ LET
2024 – 2029

OBSAH

Úvod	3
A. Analytická část	4
A.1 Charakteristika obce.....	4
1 Území.....	4
2 Obyvatelstvo	6
3 Hospodářství	9
4 Infrastruktura	12
5 Vybavenost obce.....	16
6 Životní prostředí	19
7 Správa obce	21
A.2 Východiska pro návrhovou část.....	25
Výsledky dotazníkového šetření	25
SWOT analýza	26
B. Návrhová část	27
B.1 Strategická vize.....	27
B.2 Cíle, opatření a aktivity	28
B.3 Podpora realizace programu	36
Příloha	37

Úvod

Program rozvoje obce Choryně na roky 2024 – 2029 (dále jen PRO Choryně) je hlavním strategickým dokumentem obce Choryně a představuje základní plánovací dokument obce dle zákona č. 128/2000 Sb., o obcích (obecní zřízení), ve znění pozdějších předpisů.

Pro samotný proces tvorby obdobných strategií jsou v České republice obvykle používány dvě základní metody strategického plánování, tzv. expertní a komunitní metoda. Expertní metoda využívá k navržení rozvojové strategie především znalostí externích odborníků, při zvolení komunitní metody se naopak do procesu tvorby rozvojové strategie v rozhodující míře zapojují mnohem více místní aktéři (zastupitelé, občané atd.). Pro zpracování PRO Choryně byla využita kombinace obou metod s použitím již existujících analytických podkladů.

Na formulaci problémových oblastí a zhodnocení a posouzení potřeb obce se podíleli také občané obce Choryně, a to prostřednictvím realizovaného dotazníkového šetření. Strategický dokument pak byl projednán s občany obce v rámci veřejného projednání.

Strategický dokument tvoří dvě na sebe navazující části, a to část analytická a část návrhová. Analytická část vymezuje základní východiska a popisuje výchozí stav obce, včetně zhodnocení jejích silných a slabých stránek, příležitostí a ohrožení. Návrhová část pak stanovuje vizi obce a definuje hlavní rozvojové priority obce na období let 2024 – 2029.

PRO Choryně formuluje směřování rozvoje obce Choryně v horizontu šesti let. Jeho hlavním cílem je stanovit vizi rozvoje a cestu směřující k dosažení této vize. Strategický dokument je zásadním rozvojovým dokumentem zejména z následujících důvodů:

- identifikuje stávající stav, hodnotí výchozí situaci a hodnotí rozvojový potenciál;
- vytyčuje vizi budoucího stavu, definuje rozvojové priority a určuje cestu budoucího rozvoje;
- sladuje představy jednotlivých subjektů o rozvoji obce a slouží tak k prevenci budoucích sporů a zajišťuje kontinuitu rozvoje;
- je podkladem pro rozhodování orgánů obce v rozvojových záležitostech;
- podporuje spolupráci různorodých subjektů v obci tak, aby byl využit potenciál lidí i organizací působících v obci;
- zvyšuje připravenost obce k podání žádostí o dotační podporu a zvyšuje šance získat finanční prostředky z vnějších zdrojů (z veřejných dotací, ze soukromého sektoru);
- je podkladem pro cílený a zdůvodněný územní průmět rozvojových aktivit v územním plánu.

Podstatným východiskem pro nastavení tohoto strategického dokumentu bylo také vyhodnocení programu na roky 2017 až 2023 a vývoje spokojenosti občanů v pohledu na život v obci.

Program rozvoje obce Choryně byl zpracován v období říjen až prosinec 2023 a schválen Zastupitelstvem obce Choryně dne 11.12.2023 usnesením č. 12/14.

A. Analytická část

A.1 Charakteristika obce

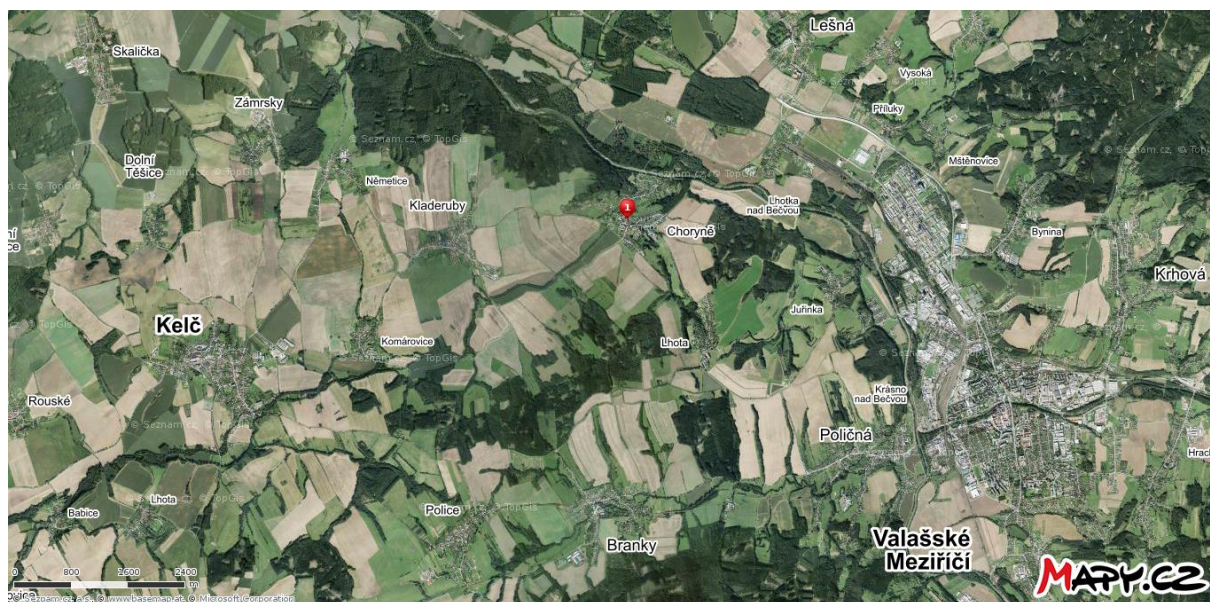
1 Území

Poloha

Obec Choryně se nachází ve Zlínském kraji, v okrese Vsetín, ve správním obvodu obce s rozšířenou působností Valašské Meziříčí (dále jen ORP Valašské Meziříčí). S městem Valašské Meziříčí obec téměř sousedí, leží severozápadně od města Valašské Meziříčí, vzdálenost mezi centry je necelých 6 km. Již hůře dostupné je krajské město Zlín, vzdálené vzdušnou čarou 35 km jižním směrem od obce.

Samotná obec je soustředěná do údolí říčky Juhyně a potoku Pastervník, poblíž soutoku s řekou Bečvou. Střed obce se nachází v nadmořské výšce 274 m n. m. Nejvyšším bodem katastru obce Choryně je vrchol Stráž nacházející se na západním okraji obce v nadmořské výšce 376 m n. m., který je součástí přírodní památky Choryňská stráž. Na východní straně katastru obce můžeme nalézt další přírodní rezervaci Choryňský mokřad.

Letecký snímek obce Choryně



Pramen: www.mapy.cz.

Území Choryně tvoří pouze jedno katastrální území. Celková katastrální plocha obce činí 910,93 ha. Mezi sousedící obce patří Kladeruby, Lešná, Poličná a město Valašské Meziříčí. Do správního obvodu ORP Valašské Meziříčí patří dále obce Branky, Jarcová, město Kelč,

Krhová, Kunovice, Loučka, Mikulůvka, Oznice, Police, Podolí, Střítež nad Bečvou, Velká Lhota a Zašová.

Poloha obce Choryně v rámci České republiky, Zlínského kraje a ORP Valašské Meziříčí



Pramen: Wikipedie a ČSÚ.

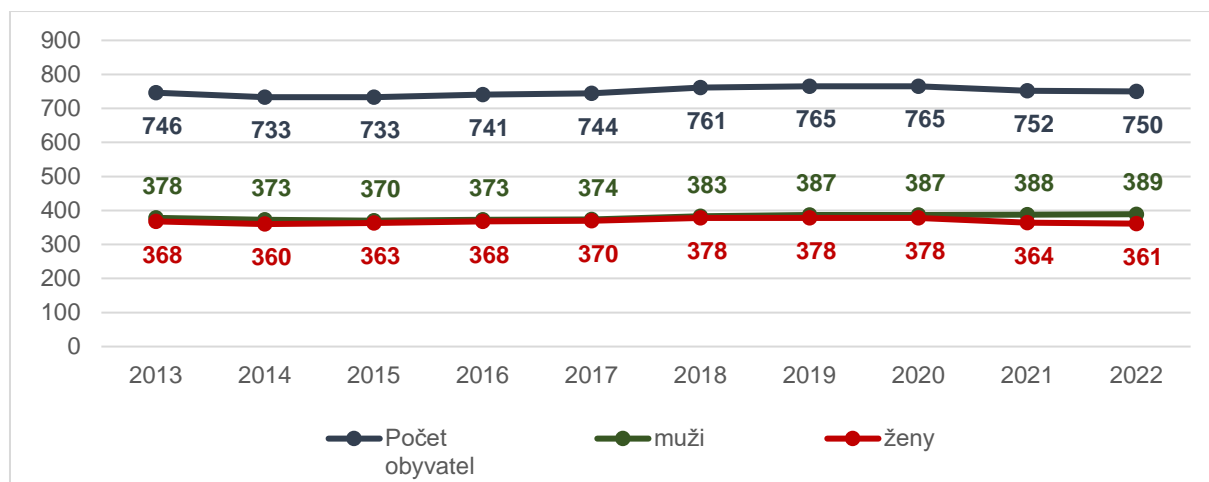
Historické souvislosti

Název obce Choryně je odvozen od osobního jména Chor či Chora. Obec Choryně je nejstarší písemně doloženou obcí na území okresu Vsetín. Její počátky sahají do doby, z níž se dochovalo velmi málo písemných zpráv. Nejstarší písemná zmínka o obci je datována k roku 1131 v listině olomouckého biskupa Jindřicha Zdíka, jako majetek olomouckého biskupství. Majitelé Choryně se v dalších letech velmi často střídali a trvalejšího držitele získala až v 15. století, respektive 17. století rodem z Ledské. Chmurné časy obec zažívala v 15., 17. a 18. století, protože jestliže nebyla obec devastována válkami, byla devastována vypuklou morovou epidemií. Významnou historickou dominantou obce je bývalá tvrz přestavěná na zámek choryňských pánů, který byl koncem 19. století upraven na klášter pro potřeby kongregace Milosrdných sester svatého Kříže. V současné době je využíván jako Domov pro seniory Panny Marie Královny.

2 Obyvatelstvo

V obci Choryně bylo dle údajů Českého statistického úřadu (dále jen ČSÚ) evidováno k 31.12.2022 celkem 750 obyvatel, přičemž dlouhodobě je zde patrně mírně vyšší zastoupení mužů (průměrně 380 mužů) oproti ženám (369 žen). Celkový počet obyvatel ve sledovaném období každoročně mírně narůstal až do roku 2019 a 2020 na počet 765 osob s trvalým pobytem v obci Choryně. Od roku 2020 naopak dochází k postupnému snižování počtu obyvatel. Vývoj tohoto ukazatele v období posledního desetiletí je znázorněn v grafu níže.

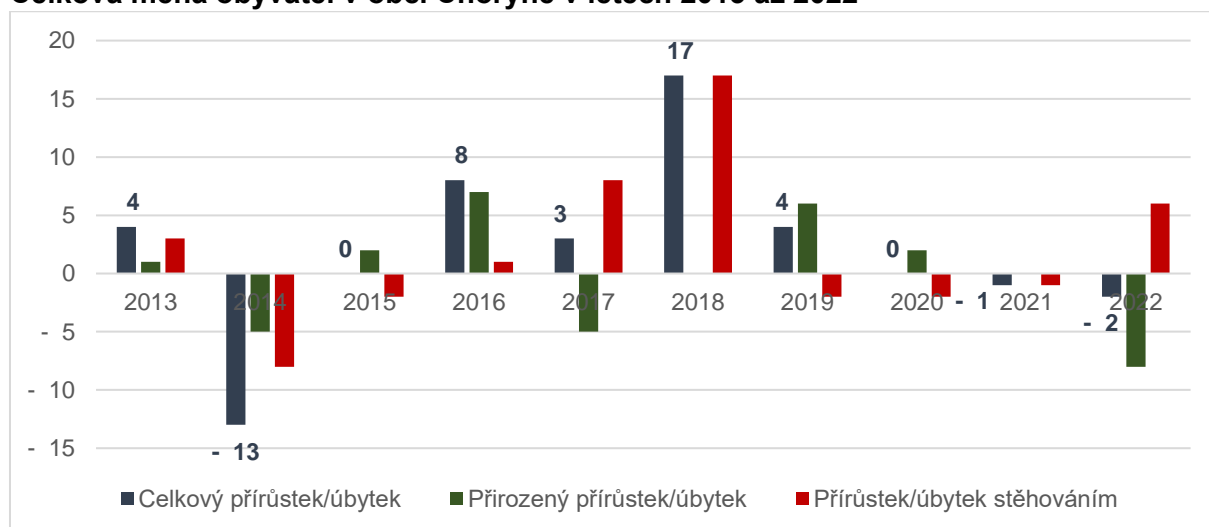
Vývoj počtu obyvatel obce Choryně v letech 2013 až 2022



Pramen: ČSÚ, vlastní zpracování.

Vývoj počtu obyvatel ovlivňovala měna obyvatel, kdy rozlišujeme přirozenou měnu obyvatel danou počtem živě narozených a zemřelých obyvatel v daném roce a měnu stěhováním, kde je rozhodující počet obyvatel, kteří se z obce Choryně odstěhovali a naopak, kteří se do obce Choryně přistěhovali včetně změny trvalého pobytu na území obce. Z grafu níže je patrné, že v letech 2016 a 2019 byl růst počtu obyvatel dán zejména zvýšením přirozeného přírůstku, naopak v letech 2017 a zejména v roce 2018 zde došlo zejména k přírůstku přistěhováním.

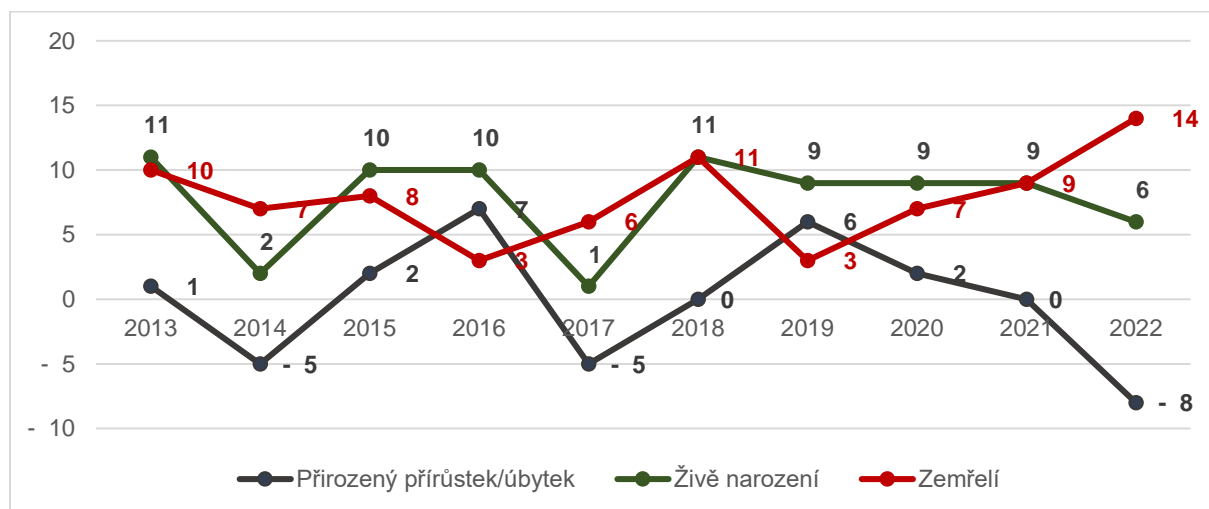
Celková měna obyvatel v obci Choryně v letech 2013 až 2022



Pramen: ČSÚ, vlastní zpracování.

Počet každoročně narozených byl v posledních 10 letech poměrně stabilní (v průměru 8 dětí za rok) s výjimkou roku 2014, kdy se narodily pouze 2 děti. Naopak počet zemřelých obyvatel obce Choryně byl ve sledovaném období velmi různorodý, počet zemřelých nad narozenými převažoval zejména v letech 2013, 2018 a 2022, jak ukazuje také graf níže.

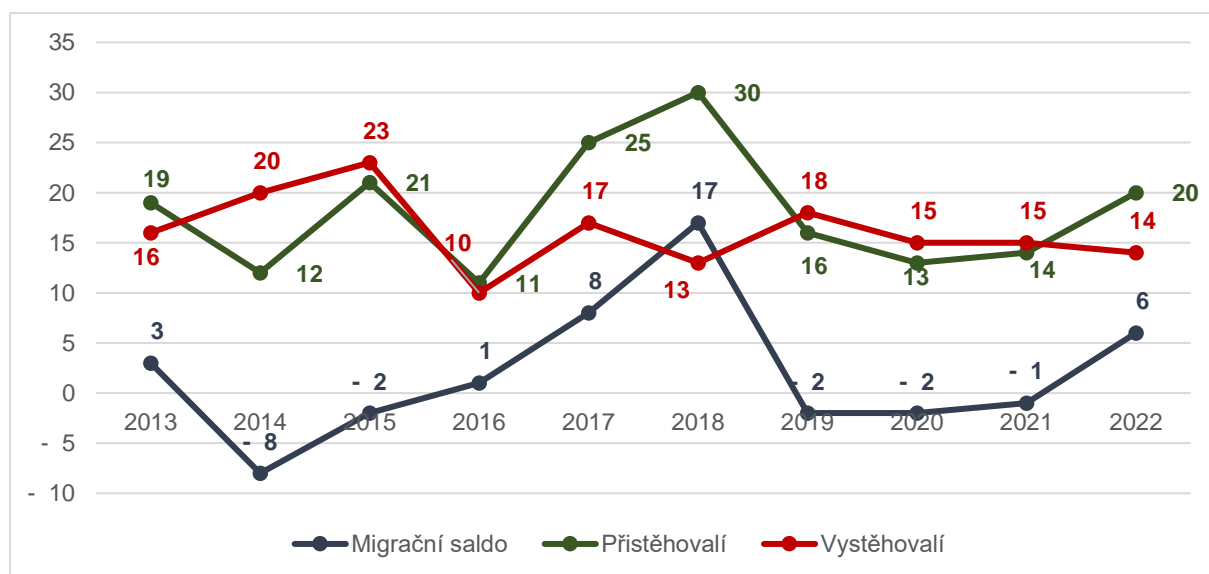
Přírůstek a úbytek obyvatel obce Choryně v letech 2013 až 2022



Pramen: ČSÚ, vlastní zpracování.

Druhým z faktorů ovlivňujících počet obyvatel v obci Choryně stěhování spojené se změnou trvalého pobytu na území obce či mimo něj. Zde je dle grafu níže patrné převažující záporné migrační saldo, kdy v letech 2014 až 2016 a dále 2019 až 2021 převažoval počet osob, které se odstěhovaly nad počtem přistěhovalých osob. Naopak nejvíce narostl počet obyvatel nově přistěhovalými osobami v roce 2018.

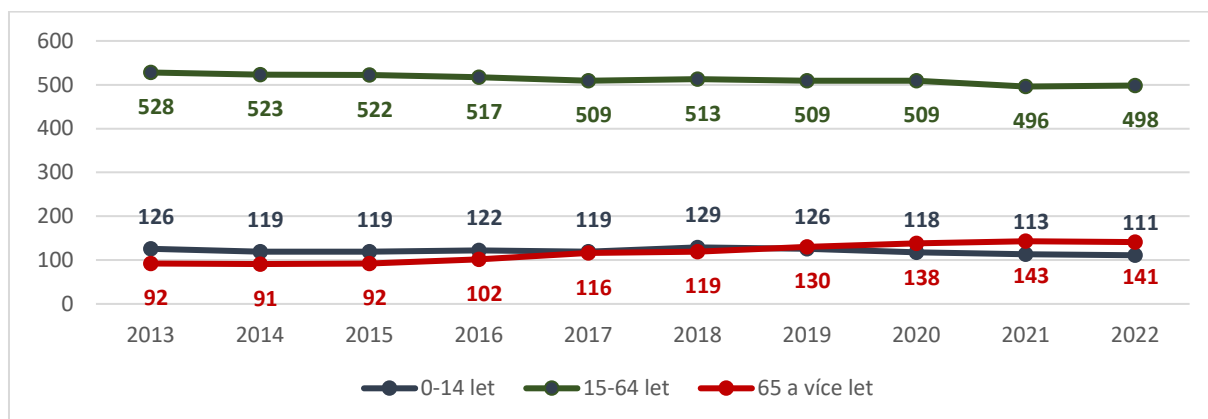
Migrace obyvatel v obci Choryně v letech 2013 až 2022



Pramen: ČSÚ, vlastní zpracování.

Poměrně negativní vývoj vykazuje v dlouhodobém horizontu věková struktura obyvatel obce Choryně, kde je velmi patrné postupné stárnutí obyvatel. Po celé období dle grafu níže dochází k postupnému snižování obyvatel v produktivním věku 15-65 let a naopak od roku 2019 již převyšuje počet osob v předproduktivním věku (osoby ve věku 0-15 let) rostoucí skupina seniorů ve věku 65 a více let. Průměrný věk obyvatel obce Choryně byl v roce 2022 téměř 43 let.

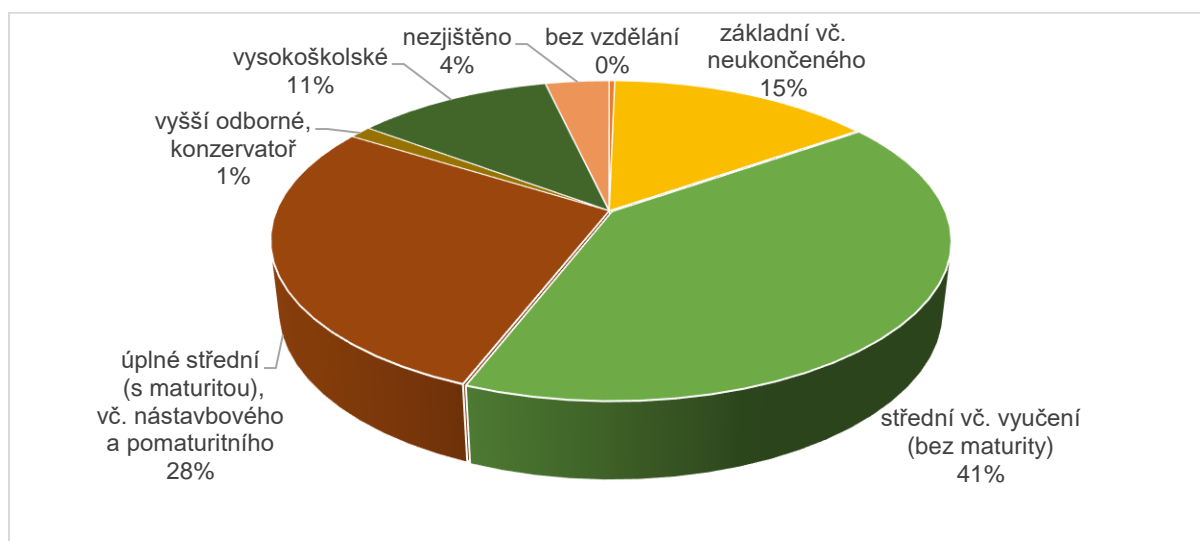
Věková struktura obyvatel obce Choryně v letech 2013 až 2022



Pramen: ČSÚ, vlastní zpracování.

Z hlediska nejvyššího dosaženého vzdělání zde převažují osoby se středním vzděláním včetně vyučení (257 obyvatel), osoby s úplným středním vzděláním s maturitou (177 obyvatel) a osoby se základním vzděláním (95 obyvatel). Výrazněji jsou zastoupeni také vysokoškolsky vzdělání (71 osob). Vzdělanostní struktura obyvatelstva je sledována v rámci Sčítání lidu, domů a bytů, kdy pro tento dokument byla použita data z posledního dostupného šetření, a to z roku 2021. Kompletní vzdělanostní složení obyvatelstva obce Choryně je zachyceno v grafu níže a vychází ze zjištění mezi 633 osobami ve věku 15 a více let.

Vzdělanostní struktura obyvatel obce Choryně v roce 2021



Pramen: ČSÚ, vlastní zpracování.

3 Hospodářství

V obci Choryně bylo k 1. lednu 2023 evidováno celkem 136 ekonomických subjektů, z toho pouze 67 se zjištěnou aktivitou. Je nutné připomenout, že reálně aktivních podnikatelských subjektů je vždy méně než registrovaných z důvodu např. přerušení provozování činnosti aj.

Podnikatelské subjekty podle právní formy v obci Choryně k 31.12.2022

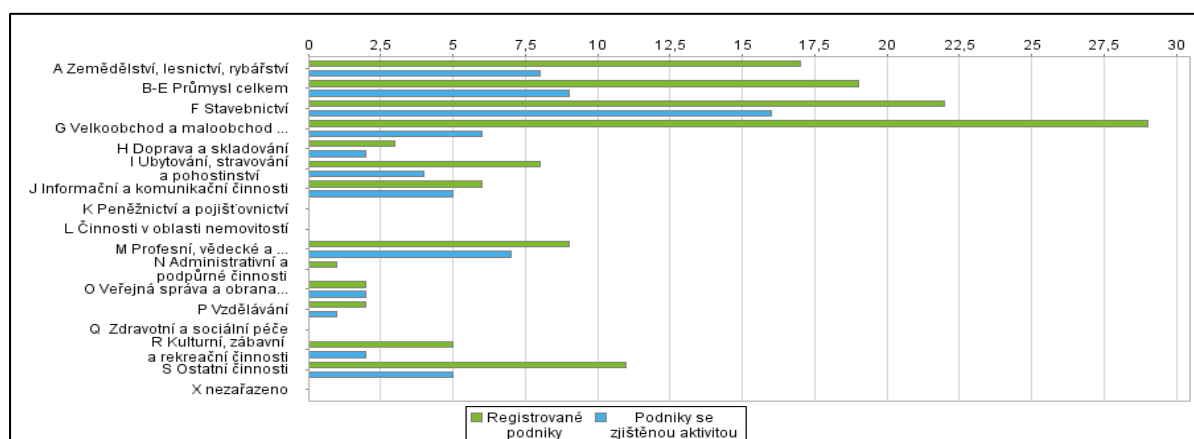
	Registrované podniky	Podniky se zjištěnou aktivitou
Celkem	136	67
Fyzické osoby	116	54
Fyzické osoby podnikající dle živnostenského zákona	104	46
Fyzické osoby podnikající dle jiného než živnostenského zákona	4	3
Zemědělští podnikatelé	7	5
Právnícké osoby	20	13
Obchodní společnosti	7	7
akciové společnosti	-	-
Družstva	-	-

Pramen: ČSÚ.

Z hlediska právní formy podnikatelských subjektů usazených na území obce Choryně lze konstatovat, že v drtivé míře jsou zastoupeny subjekty fyzických osob, konkrétně fyzických osob podnikajících podle živnostenského zákona (76 %). U právníckých osob, konkrétně u právní formy – obchodní společnost, je míra zastoupení pouze 5 % z celkového počtu registrovaných podnikatelských subjektů. Přehledné dělení podnikatelských subjektů podle právní formy ilustruje níže uvedená tabulka.

V obci Choryně převažuje mezi sledovanými hospodářskými činnostmi oblast velkoobchodu a maloobchodu s 29 registrovanými podniky, následovaná oblastí stavebnictví, která je zastoupena 22 registrovanými podniky na území obce Choryně. Následuje průmyslová činnost s počtem 19 registrovaných podniků a činnosti v oblasti zemědělství, lesnictví a rybářství s počtem 17 registrovaných podniků. Nejmenší počet registrovaných podniků je v oblasti administrativních a podpůrných činností (1 subjekt) či v oblastech vzdělávání nebo kulturní, zábavní a rekreační činnosti (po 2 subjektech). Hodnoty všech odvětví přehledně znázorňuje níže uvedený graf.

Struktura podnikatelských subjektů podle odvětví obce Choryně k 31.12.2022



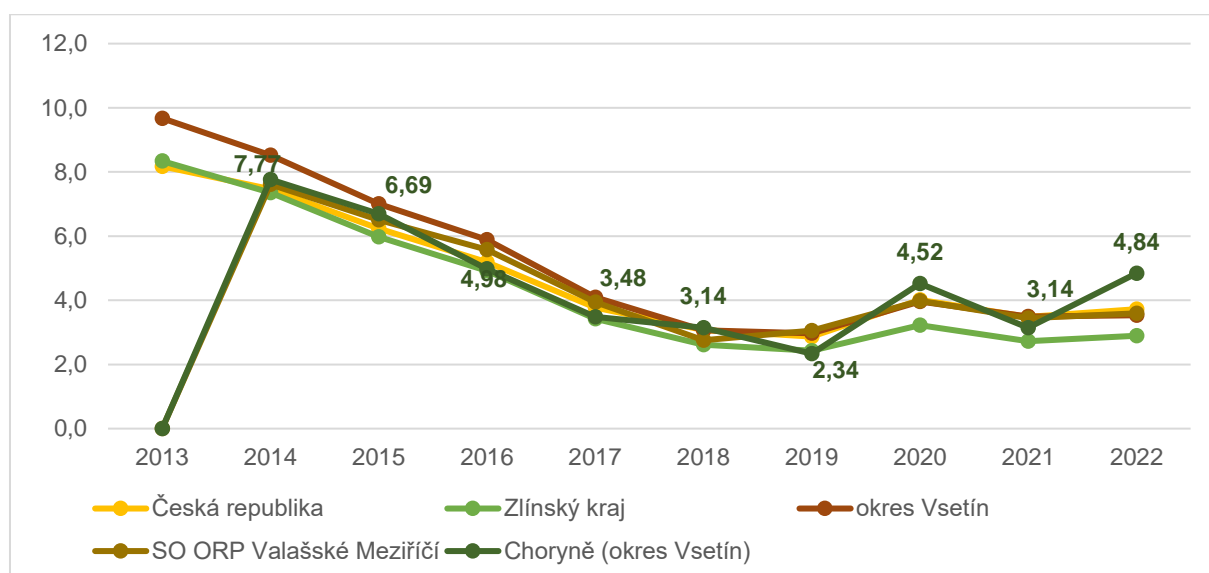
Pramen: ČSÚ.

Trh práce

Trh práce lze zjednodušeně charakterizovat jako poptávku po práci a její nabídku. Druhy hlavních subjektů, které práci poptávají, jsou definovány v předchozí kapitole. Nabízející zde představují zejména samotní občané. Hlavním sledovaným ukazatelem je zde podíl nezaměstnaných osob, tedy podíl dosažitelných uchazečů o zaměstnání ve věku 15 až 64 let ze všech obyvatel ve stejném věku. Tento ukazatel je sledován od roku 2013, do této doby byla na základě dohody mezi Českým statistickým úřadem (dále jen ČSÚ) a Ministerstvem práce a sociálních věcí (dále jen MPSV) monitorována míra nezaměstnanosti. Vzhledem k odlišnému způsobu výpočtu jsou tyto dva údaje nesrovnatelné. V naší analýze za poslední desetiletí je již sledován aktuální ukazatel podílu nezaměstnaných osob (viz graf níže).

Nezaměstnanost je tedy možné chápat jako stav na trhu práce, kdy část obyvatelstva není schopna nebo ochotna najít si placené zaměstnání. Za nezaměstnaného se obecně považuje osoba, která je starší 15 let a aktivně hledá práci.

Vývoj podílu nezaměstnaných v letech 2013 až 2022 (v %)



Pramen: ČSÚ, vlastní zpracování.

Vývoj podílu nezaměstnaných v obci Choryně v posledních 10 letech téměř kopíroval trend na úrovni kraje i celé České republiky. Je zde však patrný větší pokles podílu v roce 2019, kdy došlo k období celorepublikového rozmachu ekonomiky, a naopak mnohem výraznější dopad nepříznivé situace na trhu práce v souvislosti s pandemií nemoci SARS-COV-2 v roce 2020, kdy došlo k nárůstu až na 4,52 % (nad úroveň krajskou i celorepublikovou). Kompletní hodnoty vývoje na trhu práce jsou uvedeny v tabulkách níže.

Vývoj podílu nezaměstnaných osob v letech 2013 až 2022

Podíl nezaměstnaných (v %)	2013	2014	2015	2016	2017	2018	2019	2020	2021	2022
Česká republika	8,2	7,5	6,2	5,2	3,8	3,1	2,9	4	3,5	3,7
Zlínský kraj	8,3	7,4	6	4,9	3,4	2,6	2,4	3,2	2,7	2,9
okres Vsetín	9,7	8,5	7	5,9	4,1	3,1	3	4	3,5	3,5
SO ORP Valašské Meziříčí	.	7,6	6,5	5,6	3,9	2,8	3,1	4	3,4	3,6
Choryně (okres Vsetín)	.	7,8	6,7	5	3,5	3,1	2,3	4,5	3,1	4,8

Pramen: ČSÚ.

Podíl nezaměstnaných osob na úrovni obce Choryně se po celé období pohyboval na vyšší úrovni, než byl průměr za celý Zlínský kraj. Nejhorší situace z pohledu občanů obce byla zaznamenána v roce 2014 (7,8 %) a naopak nejnižších hodnot bylo dosaženo v roce 2019 (pouhých 2,3 %).

Vývoj počtu uchazečů o zaměstnání a pracovních evidovaných úřadem práce v obci Choryně v letech 2013 až 2022

	2013	2014	2015	2016	2017	2018	2019	2020	2021	2022
Pracovní místa v evidenci úřadu práce	-	-	-	-	3	3	2	-	-	-
Počet uchazečů o zaměstnání	x	41	35	27	18	16	13	25	19	27

Pramen: ČSÚ.

Na základě tabulky níže je pak patrné, že uchazeči o zaměstnání musí své uplatnění hledat zejména mimo území obce Choryně, kde není dostatečná nabídka pracovních míst. Tedy alespoň z pohledu míst evidovaných úřadem práce.

4 Infrastruktura

Dopravní infrastruktura

Katastrálním územím obce Choryně, v její severní části, prochází hlavní tah, významná silnice I/35 celostátního a mezinárodního významu, která může ovlivňovat i nadregionální vztahy v území. Předpokládán je její odklon na novou trasu silnice I/35 Lešná – Palačov, jejíž výstavbu začalo Ředitelství silnic a dálnic ČR (dále jen ŘSD ČR) v červnu 2023 s předpokládaným dokončením v roce 2026. Současná vzdálenost z centra obce k nájezdu na silnici I. třídy je 3,3 km.

Obcí Choryně přímo procházejí komunikace III. třídy vedoucí směrem na Komárovice, Kelč (III/439 13) a směr Lhota u Choryně, Poličná (III/439 16). Severovýchodní stranou katastru obce Choryně prochází další komunikace III/035 61 Hustopeče nad Bečvou - Lhotka nad Bečvou – Valašské Meziříčí. Dále je centrum obce a území katastru obce protkáno silniční sítí tvořenou místními komunikacemi ve správě obce, které plní funkci obslužných komunikací uvnitř obytného území.

Ostatní silnice a místní komunikace zůstávají ponechány ve stávajících trasách. Maximálně však může dojít k doplnění a vybudování přístupových komunikací v nově navržené zástavbě. Vodní a letecká doprava se v území nevyskytuje.

Silniční síť na území obce Choryně v roce 2023



Pramen: Geoportál ŘSD.

Dle celostátního sčítání dopravy z roku 2020 projelo na sčítacím úseku na komunikaci č. III/43913, která prochází centrem obce, celkem 1 615 motorových vozidel za 24 hodin (v roce 2016 to bylo 1 255 vozidel) – z toho 1 346 osobních a dodávkových motorových vozidel (v roce 2016 celkem 1 035 osobních vozidel), 256 těžkých motorových vozidel (205 těžkých

vozidel) a 13 jednostopých motorových vozidel. Celkově je možné pozorovat postupné zesilování dopravy území obce Choryně.

Parkovací plochy jsou převážně situovány u objektů občanské vybavenosti. Parkování a odstavení osobních vozidel v obytných zónách je řešeno na soukromých pozemcích. Nově je navržena plocha pro parkování nákladních vozidel, nacházející se mimo centrum obce.

Hromadná doprava:

Pravidelné autobusové linky jsou hlavním prostředkem hromadné dopravy. Jedná se o dojíždku osob do škol, zaměstnání, na nákupy či za zájmovými činnostmi. Všechny zastávky na území katastru Choryně jsou situovány na komunikacích III. třídy. Docházková vzdálenost zastávek je vyhovující, tj. 300 a 500 m v přepočtu cca 5 a 10 minut chůze, pokrývající téměř celou obec. V současné době není potřeba rozšíření sítě stávajících zastávek.

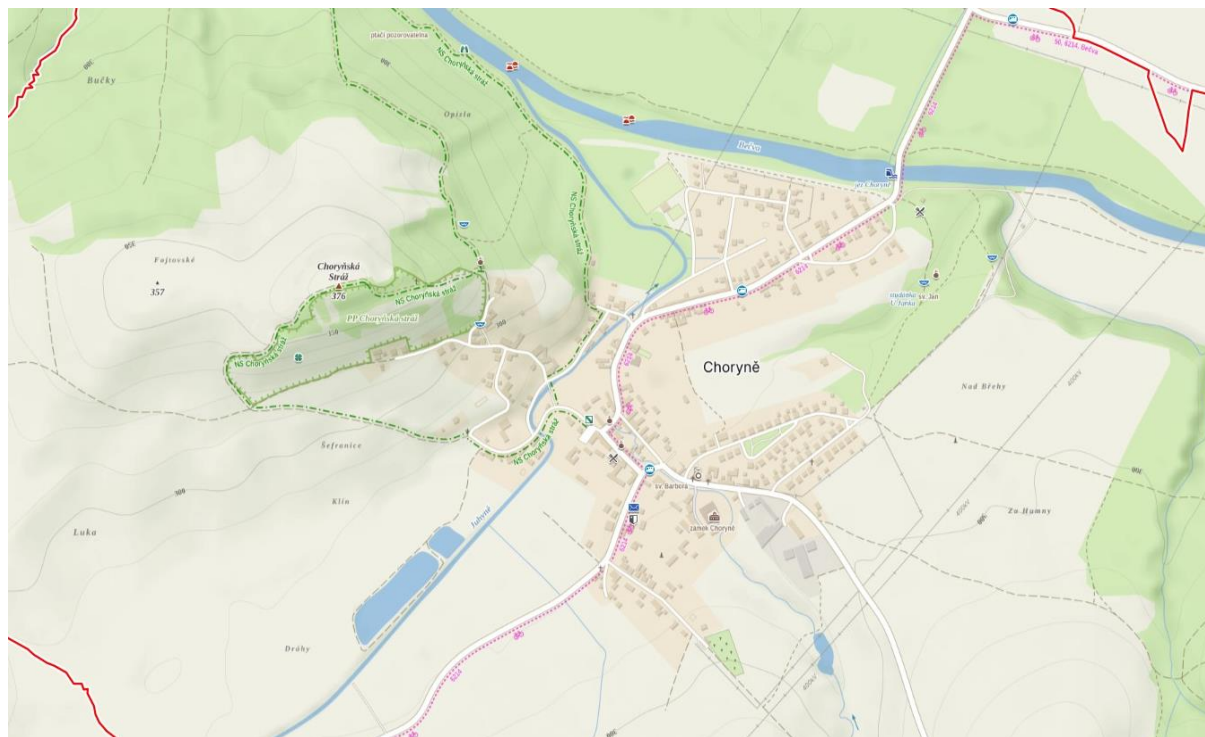
Železniční doprava:

Železniční doprava je zastoupena dvoukolejnou celostátní tratí ČD č. 280 ve směru Hranice na Moravě – Střelná, která prochází řešeným územím a v současné době probíhá modernizace pro vyšší traťovou rychlost. Nejbližší železniční stanice – Lhotka nad Bečvou je vzdálena cca 5 km od centra obce.

Pěší doprava:

Pěší doprava je vedena převážně na zpevněných plochách veřejného prostranství. V navrhovaném území pro bydlení jsou vytvořeny podmínky pro vybudování alespoň jednostranného chodníku. Obec přistoupila k postupné obnově i plánování nových navazujících úseků pěších tras na svém území zejména za účelem zajištění dostupnosti základní občanské vybavenosti, ale také bezbariérovosti chodníků.

Vymezení pěších tras na území obce Choryně



Pramen: www.mapy.cz.

Nejvýznamnější trasou pěší dopravy je naučná stezka Choryňská stráž, která byla otevřena v roce 2015. Navržena je jako pěší okruh v celkové délce cca 3 km vedoucí podél hranice chráněné přírodní památky Choryňská stráž s výchozím i cílovým bodem v centru obce Choryně.

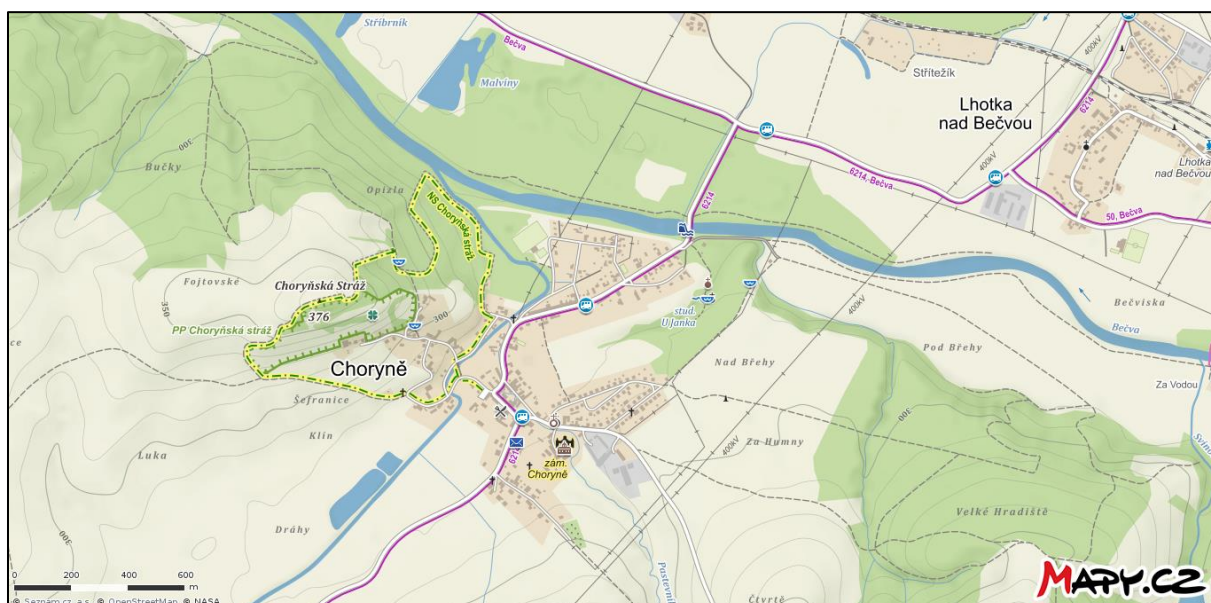
Hospodářská doprava:

Hospodářská doprava je vedena především obcí a je zastoupena částečně lesní a částečně zemědělskou dopravou, která zabezpečuje propojení na místní a účelové komunikace a zemědělské plochy.

Cyklodoprava:

Územím Choryně prochází cyklotrasa Bečva a cyklotrasa 6214, po kterých lze úspěšně dojíždět do větších okolních měst, např. Hranice nebo Valašské Meziříčí. Trasy na řešeném území využívají jednak silnice II. a III. tříd, ale zejména polní a lesní zpevněné cesty. Poměrně hustá síť okolních cyklotras umožňuje také bezproblémové napojení okolních obcí a propojuje cíle lokálních zájmů, ať už kulturních, přírodních či rekreačních. Řešené území není napojeno na cyklostezku, přestože leží v trase Cyklostezky Bečva. Dlouhodobě je proto usilováno o dobudování úseku této páteřní cyklostezky od města Valašské Meziříčí až po území obce Choryně. Následující obrázek mapuje síť cyklotras v řešeném území (vyznačeno fialovou barvou).

Síť cyklotras na území obce Choryně



Pramen: www.mapy.cz.

Technická infrastruktura

Kanalizace:

V současné době v obci Choryně chybí zařízení na odstraňování splaškových vod. Stávající kanalizace je tvořena stokami svedenými do místních vodotečí a nemovitosti mají vlastní jímky na vyvážení a septiky. Do doby vybudování fungujícího kanalizačního systému, zakončeného

obecní čistírnou odpadních vod, lze řešit likvidaci odpadních vod individuálně, tj. vybudováním vlastní domovní čistírny.

Je navržena nová gravitační splašková kanalizace, která podchytí veškerou stávající i nově navrhovanou zástavbu v obci. Navrhovaná obecní mechanicko-biologická čistička odpadních vod, bude umístěna mimo zastavěnou část na okraji obce s kapacitou 115 m³/den s nízkou tvorbou přebytečného kalu. Stávající kanalizace bude využita pro odvádění dešťových vod.

Zásobování vodou:

Obec Choryně a její obyvatelstvo je zásobováno 3 samostatnými vodovodními systémy. Dva neveřejné, studny s automatickou tlakovou stanicí zásobující celkem cca 23 rodinných domů a 2 provozovny. Veřejný vodovod byl v obci vybudován postupně v letech 1993 – 2003 a je napojen na skupinový vodovod Porubská brána. Tento vodovod je obcí postupně obnovován a zkapacitňován. Obec je zásobována pitnou vodou, která přitéká gravitačně přírodním řadem z vodojemu Lešná. Vodovodní síť slouží i k požárním účelům. Zásobování pitnou vodou je v řešeném území stabilizováno a je považováno za dostačující i pro nově návrhové lokality. Je předpokládáno rozšíření a prodloužení veřejného vodovodu pro výše položené a odlehlější zástavby.

Zásobování plynem:

Obec Choryně je téměř kompletně plynofikována. Zemní plyn je využíván především v domácnostech jako ohřev TUV, vytápění nebo k vaření. Pro navržené plochy pro bydlení a ploch se smíšeným využitím je počítáno s prodloužením plynovodů v odpovídajících dimenzích.

Zásobování elektrickou energií:

Obec je zásobena elektrickou energií z venkovního vedení VN 22kV linky č. 13 z rozvodny ve Valašském Meziříčí. Současný rozvod je proveden venkovním vedením na betonových stožárech ve vyhovujícím stavu s prováděnými pravidelnými revizemi a běžnými opravami. Přípojky jsou řešeny závěsnými kabely, výjimečně zemními. Na území nové výstavby budou prováděny kabelové rozvody NN z nových či rekonstruovaných trafostanic.

Nakládání s odpadem

Obec je vybavena 291 kusy popelnic o objemu 110 l, prostřednictvím kterých probíhá sběr komunálního odpadu. Třídění odpadu probíhá prostřednictvím sběrných kontejnerů o objemu 1100 l a 1500 l umístěných na 7 stanovištích veřejného prostranství, která umožňují separaci oddělitelných složek komunálního odpadu, a to papíru, plastů, bílého a barevného skla a nápojových kartonů. Dále je separován textil (včetně obuvi a hraček), kov a elektroodpad. Do každé domácnosti jsou dodávány barevné igelitové pytle o objemu 80 a 120 l. Sběr, přepravu a odstranění zajišťuje oprávněná osoba určená obcí.

Nebezpečný a velkoobjemový odpad od občanů je svážen 2x ročně oprávněnou osobou. Zvláštní kontejner na obuv, textil a oděv a kontejner nebo vlečka na železný šrot a kovový odpad je přistavován na stanoviště veřejného prostranství taktéž 2x ročně.

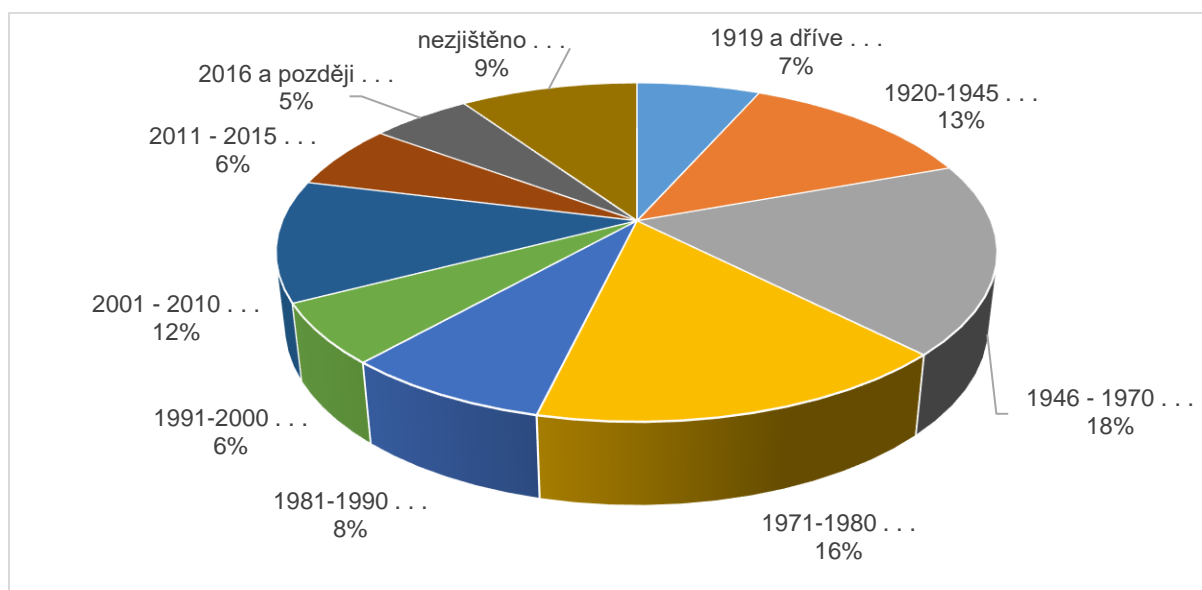
V rámci projektů spolufinancovaných Evropskou unií byla v obci vystavena komunitní kompostárna a pořízeny domácí kompostéry pro občany. Dále došlo k pořízení potřebného technického vybavení (čtyřkolový nakládač, mobilní štěpkovač a domácí kompostéry).

5 Vybavenost obce

Bydlení

Obec Chornyně má venkovský charakter s převažující zástavbou rodinných domů. Celkově je zde evidováno 242 domů, z toho nejvíce z nich zde bylo vystavěno či rekonstruováno v letech 1971 až 1980 (39 domů). Naopak nejméně domů bylo vystavěno či zásadně rekonstruováno v roce 2016 a později (pouze 13 domů). Celková data dle Českého statistického úřadu vycházející ze Sčítání lidu, domů a bytů z roku 2021 jsou zachycena v následujícím grafu. Převažují zde objekty ve vlastnictví fyzických osob (233 domů z celkového výše uvedeného počtu).

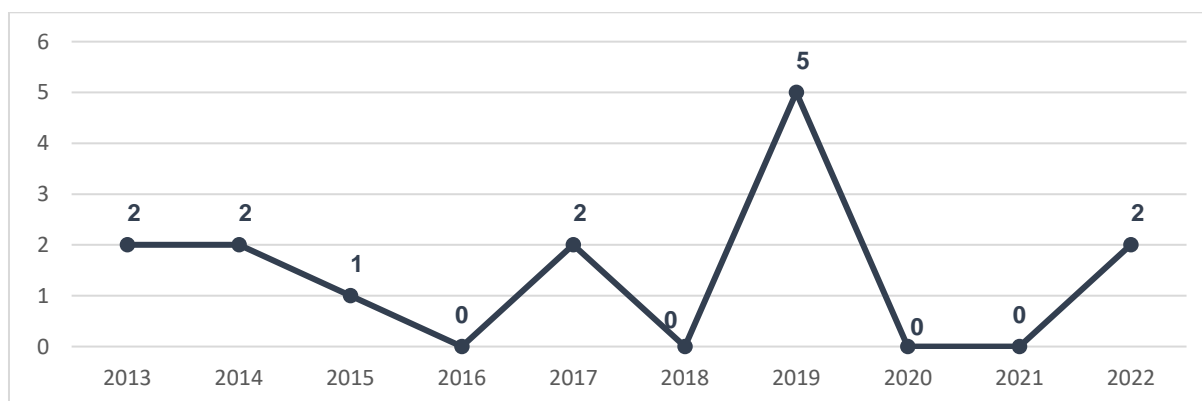
Celkový počet domů v obci dle období výstavby či rekonstrukce dle dat roku 2021



Pramen: ČSÚ, vlastní zpracování.

Bytová výstavba v obci vykazuje kolísající tendenci. Nejvíce bytů bylo dokončeno dle dat ČSÚ v roce 2019, a to celkem 5 bytů. Jinak je výstavba nových bytů v obci Chornyně velmi nepravidelná, což je však dáno právě charakterem obce a typem převažující výstavby.

Vývoj počtu dokončených bytů v obci Chornyně v období let 2013 až 2022



Pramen: ČSÚ, vlastní zpracování.

Na vodovod je zde napojeno přes 99 % obyvatel. Přes 74 % obydlených bytů je napojeno na plyn a pouze 10,8 % obydlených bytů je napojeno na kanalizační síť.

Celková zastavěná plocha, včetně s výstavbou rodinných a bytových domů, činí 13,3 ha celkové rozlohy území. Prognóza bydlení do roku 2028 daná Rozborem udržitelného rozvoje území ORP Valašské Meziříčí vyčísluje potřebu nových zastavitelných ploch pro bydlení na 5,24 ha.

Školství

V obci Choryně je dostupná základní infrastruktura pro vzdělávání, a to v podobě Základní školy a Mateřské školy Choryně, okres Vsetín, příspěvkové organizace. Jedná se tedy o školu se sdruženou mateřskou a základní školou. Celková kapacita mateřské školy je 33 dětí. Základní škola má rejstříkovou kapacitu 50 žáků a je určena pouze pro žáky 1. stupně. Jejich výuka probíhá v rámci tří tříd, a to 1. a 2. ročník, 3. a 5. ročník a 4. ročník. V rámci školy je dále zřízena také školní jídelna s nejvyšším povoleným počtem stravovaných ve školském zařízení 83 osob a školní družina s kapacitou 40 žáků. V rámci základní školy je významně rozvíjeno zájmové a neformální vzdělání, např. v rámci sportovního kroužku, kroužku Mladí ochránci přírody nebo v rámci Klubu zábavné logiky.

Škola se dlouhodobě potýká s technicky neřešitelnými nedostatky a omezeními budovy školy. Z tohoto důvodu přistoupila v roce 2023 ke zpracování studie a projektové dokumentace na výstavbu nové budovy mateřské školy ve stávajícím areálu školy. V době zpracování tohoto programu rozvoje obce byl daný záměr ve fázi podané žádosti o dotaci z Integrovaného regionálního operačního programu.

Zdravotnictví a sociální služby

V obci se nachází zdravotní středisko s ordinací MUDr. Miroslava Jora. Chybí zde však širší zdravotnická infrastruktura, nenachází se zde ordinace odborných lékařů ani lékárna. Za specialisty občané obce Choryně dojíždějí zejména do města Valašské Meziříčí, kde se nachází spádová nemocnice, která je soukromou nemocnicí provozovanou společností AGEL, a.s.

Z hlediska sociálních služeb se zde nachází pouze pobytové zařízení pro seniory (ženy) v prostorách bývalého kláštera. Staršími občany či občany se sníženou soběstačností jsou pak využívány služby Charitativní pečovatelské služby Kelč, která za klienty z Choryně dojíždí dle jejich potřeb.

Služby

Obec Choryně se vyznačuje poměrně dobrou nabídkou služeb. Kromě výše uvedených zdravotnických a sociálních služeb zde občané mohou využít služeb pošty. V budově obce je provozována Restaurace U Podmolů a sezónně občerstvení na vyletišti Pod Hrázkou. Funguje zde také obchod se smíšeným zbožím a obchod U Staňků. Působí zde také obecní knihovna.

Kultura a památky

Hlavní pamětihodností obce Choryně je renesanční zámek. Byl přestaven z původní tvrze a je empírově upraven. Kolem zámku je udržovaný park a v jeho sousedství se nachází také

empírový farní kostel sv. Barbory z let 1785 – 1790. Do roku 2004 byl zámek využíván jako klášter sester sv. Kříže. Od roku 2006, kdy byly sestry přestěhovány do Kroměříže, byl areál obýván občanským sdružením Institut Krista Velekněze a v současné době je využíván jako domov pro seniory s 15 místy pro starobní důchodce, kteří se vzhledem ke svému onemocnění a vysokému věku nemohou postarat sami o sobe, a jejich nepříznivá sociální situace jim nedovoluje bydlet v domácím prostředí.

Sport, spolková činnost a sdružení

Velmi aktivní je v obci Choryně zejména Český rybářský svaz MO Choryně, který byl založen již v roce 1926, hospodaří na dvou revírech Bečva, jednom revíru Juhyně a chová také ryby na produkčních rybnících v Choryni a na Jasenickém potoku.

Dále zde působí Myslivecké sdružení Stráž Choryně, které hospodaří a vykonává právo myslivosti v honitbě Stráž Choryně o rozloze 1 059 ha rozhléhající se na katastrálním území devíti obcí. To má pronajato od Honebního společenství Stráž Choryně.

Stejně jako ve většině jiných obcí je i zde aktivní Sbor dobrovolných hasičů Choryně, který byl založen již v roce 1902.

Ve středu občanského života obce Choryně je neformální sdružení žen, díky kterému jsou zde řadu let zachovávány místní tradice a realizovány akce jako Vodění medvěda.

Hlavní zastoupení z hlediska sportovního vyžití v obci Choryně má jednoznačně fotbal. Fotbalový klub TJ Sokol Choryně zde vznikl již v roce 1941 a v současné době na fotbalovém hřišti v Choryni trénuje tým mužů a v mládežnických kategoriích tým mladší přípravy a také tým nejmenších dětí tzv. základny.

Obec aktivně podporuje komunitní rozvoje a spolkové život zejména obnovou a dalším rozvoje zázemím pro tyto aktivity, kulturní i volnočasové a sportovní vyžití.

6 Životní prostředí

V oblasti životního prostředí nedošlo k přílišným změnám v základních ukazatelích determinujících prostředí obce.

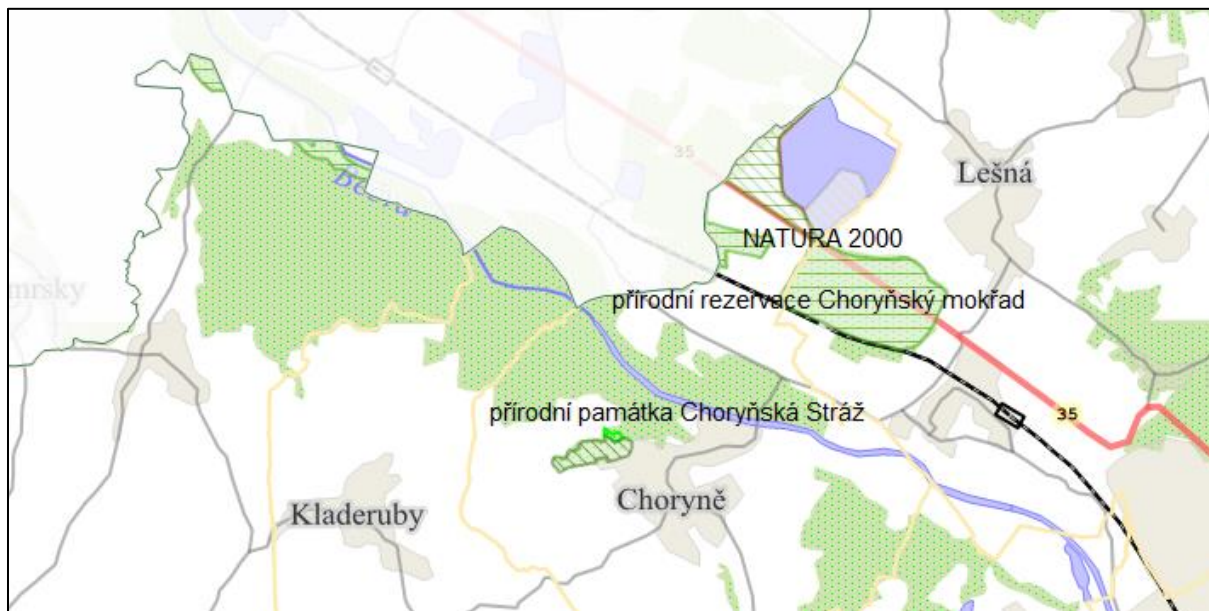
Území obce Choryně je tvořeno nivou řeky Bečvy s vodními plochami, lužními lesy a rovinnými zemědělskými plochami. Zastavěná část obce se nachází v blízkosti soutoku potoka Juhyně s řekou Bečvou.

Díky těmto vodním prvkům je hlavním rizikem pro obec Choryně riziko povodní. Na území obce je vymezena aktivní zóna záplavového území, která kopíruje zastavěné území. Eliminace tohoto rizika vyžaduje realizaci protipovodňových opatření.

Mezi rizikové faktory se zde však v roce 2020 zařadila kontaminace vody jedovatými látkami, kdy dne 20.09.2020 došlo k úniku toxických látek do řeky Bečvy a s tím spojené otravě a úhynu živočichů v tomto toku od katastru města Valašské Meziříčí, části Juřinka, dále po proudu i v části procházející obcí Choryně.

Na katastrálním území obce Choryně se nachází řada přírodních zajímavostí a chráněných oblastí. Jednou z nich je přírodní památka Choryňská Stráž, jejíž vrchol se nachází v nadmořské výšce 376 m n. m. Dále zde nalezneme přírodní rezervaci Choryňský mokřad. Jedná se o mokřadní společenstva v nivě řeky Bečvy. V obou těchto oblastech byl prokázán výskyt významných rostlinných i živočišných druhů. Kromě těchto míst je zde vymezena také evropsky významná lokalita NATURA 2000. Tato část území obce Choryně tak spadá do soustavy chráněných území určených k ochraně nejvzácnějších a nejvíce ohrožených druhů živočichů, rostlin a nejvzácnějších přírodních stanovišť Evropské unie.

Významné krajinné prvky obce Choryně



Pramen: Jednotné územně analytické podklady Zlínského kraje.

Celkové rozdělení území obce Choryně, z hlediska využití půdy zachycuje tabulka níže. V obci Choryně převažuje zemědělská půda zaujímající 520,6 ha (57 %). V této je zastoupena zejména půda orná (383,4 ha). V rámci nezemědělské půdy se pak jedná zejména o lesní pozemky (202,6 ha) a vodní plochy (112,1 ha), jak ukazuje tabulka níže.

Struktura území dle druhu plochy k 31.12.2022

Plocha území (ha)	Zemědělská půda	celkem	520,6
		Orná půda	383,4
		Chmelnice	-
		Vinice	-
		Zahrada	32,7
		Ovocný sad	16,4
		Trvalý travní porost	88
	Nezemědělská půda	celkem	390,3
		Lesní pozemek	202,6
		Vodní plocha	112,1
		Zastavěná plocha a nádvoří	13,3
		Ostatní plocha	62,3

Pramen: ČSÚ.

Porovnáním struktury využití půdy a jejího vlivu na životní prostředí dostaneme koeficient ekologické stability, který udává podíl ekologicky příznivých ploch (ploch lesů, zahrad atd.) a ploch zatěžujících životní prostředí (tedy zastavěné nebo intenzivně zemědělsky využívané plochy). V případě obce Choryně dosahuje tento ukazatel hodnoty 1,00 (v roce 2015 hodnota 0,94). Přitom platí, že vyšší hodnoty tohoto koeficientu, jako je tomu u obce Choryně, značí příznivější stav.

7 Správa obce

Obecní úřad a jeho kompetence

Správu obce zajišťuje Obecní úřad Choryně se sídlem Choryně 200, 756 42 Choryně. Starostkou obce je Andrea Strnadová, DiS.. Místostarostou Ing. Michal Pelc. V obci je voleno pouze Zastupitelstvo obce, které má méně než 15 členů a není tedy volena Rada obce.

Zastupitelstvo obce se sestává z 9 zastupitelů, mezi které ve volebním období 2022 - 2026 patří:

- Andrea Strnadová, DiS.
- Ing. Michal Pec
- Ing. Jaroslav Škařupa
- Ing. Marek Lukavský
- Bc. Lucie Beková
- Ing. Michaela Jiříčková
- Aleš Kovář
- Lic. Jana Vašutová
- Mgr. Lucie Vlčková

Zřízeny jsou 2 výbory zastupitelstva, dle zákona č. 128/2000 Sb., o obcích, ve znění pozdějších předpisů, jejichž kompetence jsou definovány zákonem.

Finanční výbor – provádí, kontrolu hospodaření s majetkem a finančními prostředky obce a plní také další úkony, kterými je výbor pověřen zastupitelstvem obce.

Členové finančního výboru obce:

- Ing. Marek Lukavský – předseda
- Ing. Vladislav Trefil
- Ing. Štěpán Minařík

Kontrolní výbor – kontroluje plnění usnesení zastupitelstva obce, dodržování právních předpisů ostatními výbory a obecním úřadem na úseku samosprávy a plní také další kontrolní úkony, ke kterým byl výbor pověřen zastupitelstvem obce.

Členové kontrolního výboru obce:

- Ing. Jaroslav Škařupa – předseda
- Bc. Dagmar Vymazalová
- Pavel Štec

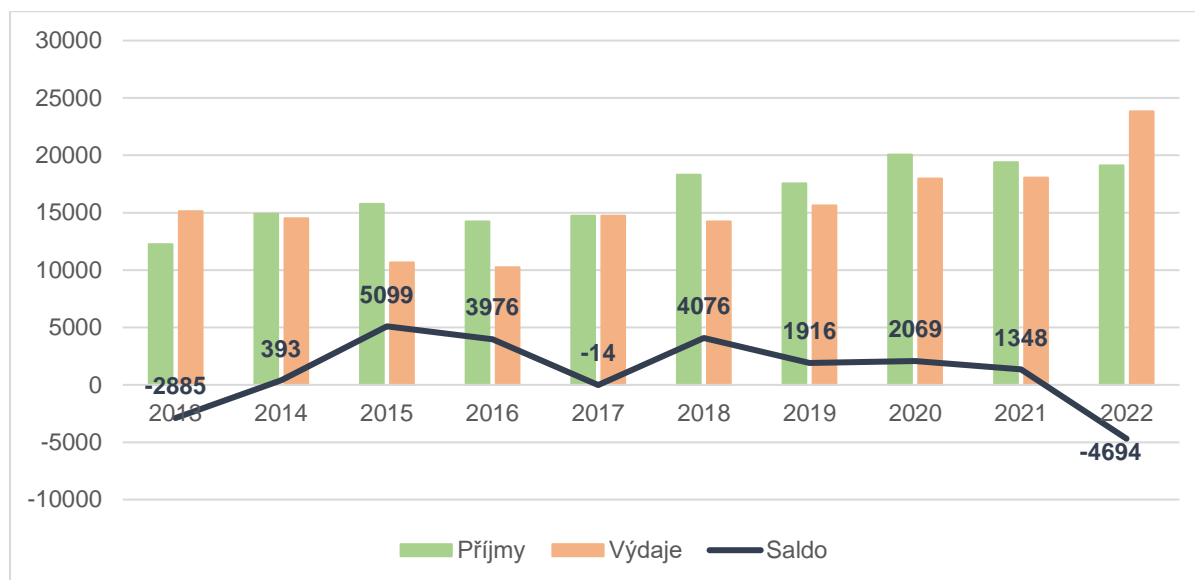
Dále je zde ustanoven 1 poradní orgán starosty obce, a to **Kulturní komise**, jejímž předsedou je Mgr. Lucie Vlčková.

Každá obec vede kroniku obce, do níž se zaznamenávají zprávy o důležitých a pamětihodných událostech v obci pro informaci i poučení budoucím generacím. Kronikářkou v obci Choryně je Drahomíra Zdráhalová.

Hospodaření obce

Obec Choryně vykazuje poměrně stabilní hospodaření. Z dlouhodobého hlediska je možné konstatovat, že hospodaření obce je vyrovnané, a nedocházelo k extrémním výkyvům příjmů a výdajů obce.

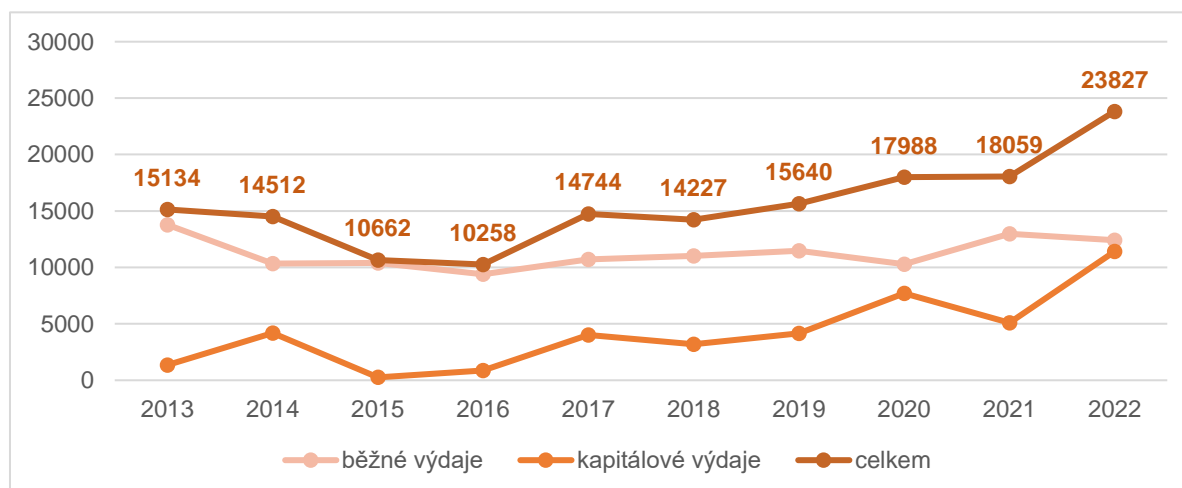
Vývoj rozpočtového hospodaření v obci Choryně v letech 2013 až 2022 (v tis. Kč)



Pramen: <http://monitor.statnipokladna.cz>.

Jak je patrné z grafu výše, který znázorňuje vývoj příjmů a výdajů obce vždy ke konci každého roku sledovaného desetiletého období (tedy skutečný stav rozpočtu, nikoliv rozpočet schválený), obec Choryně dlouhodobě hospodaří s kladným saldem. Jeho výkyvy v letech 2013, 2017 a 2022 jsou způsobovány nákladnějšími investicemi a předfinancováním zpravidla investičních akcí, které bývají pokryty z vlastních zdrojů před proplacením dotace a dotace na jejich financování je zpravidla poskytována v režimu ex post (dodatečný příjem dotace po realizaci akce).

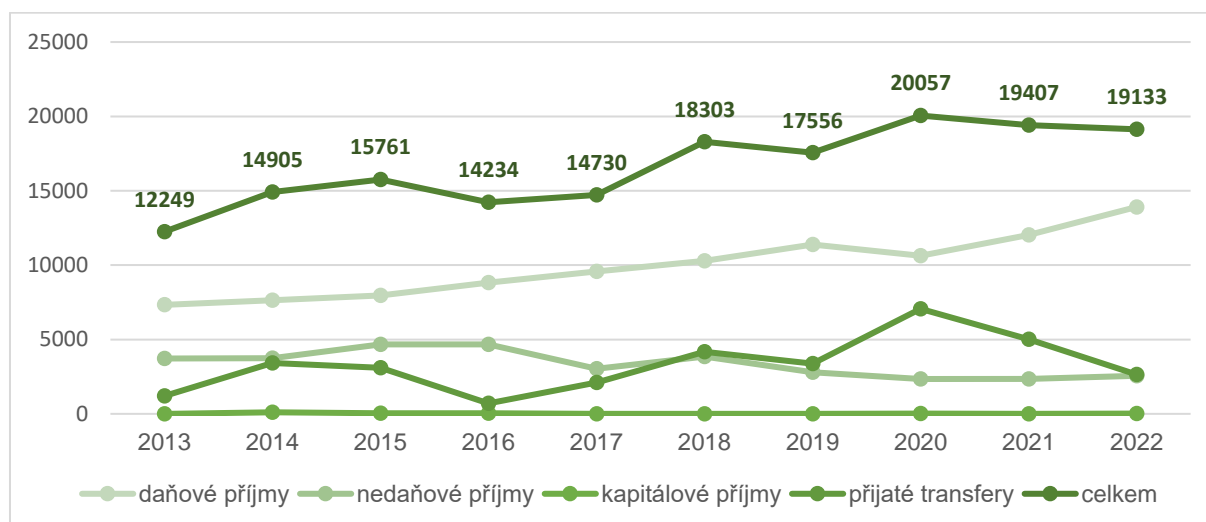
Vývoj výdajů z rozpočtu obce dle druhového členění v letech 2013 až 2022 (v tis. Kč)



Pramen: <http://monitor.statnipokladna.cz>.

Jak je patrné z grafu výše, vývoj běžných výdajů byl téměř stabilní s mírným poklesem v roce 2020, který byl negativně ovlivněn pandemií nemoci SARS-COV-2 a omezením řady činností, včetně např. běžného chodu obecního úřadu na základě celorepublikových nařízení k zamezení šíření této nemoci. Kapitálové výdaje, které jsou u obcí spojeny převážně s investiční výstavbou a dalšími aktivitami v oblasti samosprávy, se pak odvíjely od realizovaných projektů a od roku 2015 vykazují postupně rostoucí tendenci, s mírným propadem v roce 2021. Tyto výdaje spojené s investicemi do veřejného sektoru jsou však žádoucí, protože jsou spojeny se strategickým rozvojem obce a v případě obce Choryně nejsou spojeny s postupným zadlužováním obce. Z grafu níže je patrný pozitivní vývoj celkových příjmů obce daný zejména dlouhodobě rostoucími příjmy daňovými.

Vývoj příjmů do rozpočtu obce dle druhového členění v letech 2013 až 2022 (v tis. Kč)



Pramen: <http://monitor.statnipokladna.cz>.

Obec Choryně vykazuje velmi dobré výsledky hospodaření, což je do značné míry dáno nerealizací větších investičních akcí, které by vyžadovaly větší zadlužení obce. Podíl cizích zdrojů k celkovým aktivům činí pouze 2,96 % (doporučená hranice je do 25,00 %), běžná likvidita je 6,42 (hodnota by neměla být nižší než 1) a ukazatel finanční stability obce je 0,93 (vhodná je co nejvyšší hodnota v intervalu do 1,00).

Vnější vazby obce Choryně

Obec je aktivním členem následujících sdružení a organizací:

- **Sdružení obcí mikroregionu Vsetínsko**

Sdružení obcí, které se zaměřuje na koordinaci postupů při řešení problémů týkajících se rozvoje samosprávy obcí, hospodářského, sociálního a kulturního života obcí, vztahu k orgánům státní správy a vyšších samosprávných celků ad. Od roku 2017 byly aktivity tohoto sdružení navíc rozšířeny o činnosti Destinační společnosti Valašsko zaměřující se podporu cestovního ruchu na území Sdružení obcí mikroregionu Vsetínsko.

- **Dobrovolný svazek obcí Mikroregion Valašskomeziříčsko-Kelečsko**

K hlavnímu poslání tohoto svazku patří rozvoj meziobecní spolupráce v rámci svazku, koordinace a společné řešení problémů členských obcí, podpora rozvoje cestovního ruchu, podpora venkovské turistiky, podpora řešení dopravní obslužnosti v obcích, společná péče o památky a další aktivity. Obec Choryně je aktivním členem tohoto svazku obcí od roku 2001 a zapojila se zde např. do realizace společného programu kofinancování sociálních a souvisejících služeb.

- **Místní akční skupina Rožnovsko (dále jen MAS Rožnovsko)**

Obec Choryně je členem tohoto sdružení, které je založeno na principech místního partnerství za účelem podpory a rozvoje venkovského regionu, od roku 2022. V přechodím období byla součástí Místní akční skupiny Kelečsko-Lešeňsko-Starojicko, která v roce 2024 zanikla. MAS Rožnovsko je společenství různých subjektů (občanů, neziskových organizací, soukromé podnikatelské a veřejné sféry), vzájemně spolupracujících na rozvoji venkova, podpoře zemědělství, živnostníků i podnikatelů, a při získávání finanční podpory z Evropské unie nebo národních programů pro svůj region. Prostřednictvím tohoto sdružení se obec zapojuje do řady společných aktivit a má možnost také čerpat další dotační prostředky pro svůj rozvoj.

- **Svazku obcí pro hospodaření s odpady - Bystřice pod Hostýnem**

Toto sdružení bylo zřízeno účelově a zaměřuje se na provádění činností souvisejících se sběrem, výkupem, dopravou a likvidací odpadů.

- **Svaz měst a obcí České republiky**

Jedná se o jeden z nejdéle působících svazků v České republice, který je nepolitickou a dobrovolnou organizací sdružující města a obce. Mezi hlavní cíle patří prosazování společných zájmů obcí a měst v ČR bez ohledu na jejich velikostní kategorii a vytváření příznivých podmínek k jejich rozvoji. Dále také podílení se na přípravě právních předpisů a dalších opatření vztahujících se k místní samosprávě, posilování ekonomické samostatnosti měst a obcí atp. Obec Choryně je členem od 09.11.2023.

Oficiálně nemá Obec Choryně navázanu spolupráci s žádným tuzemským ani se zahraničním městem či obcí, mimo výše uvedená sdružení.

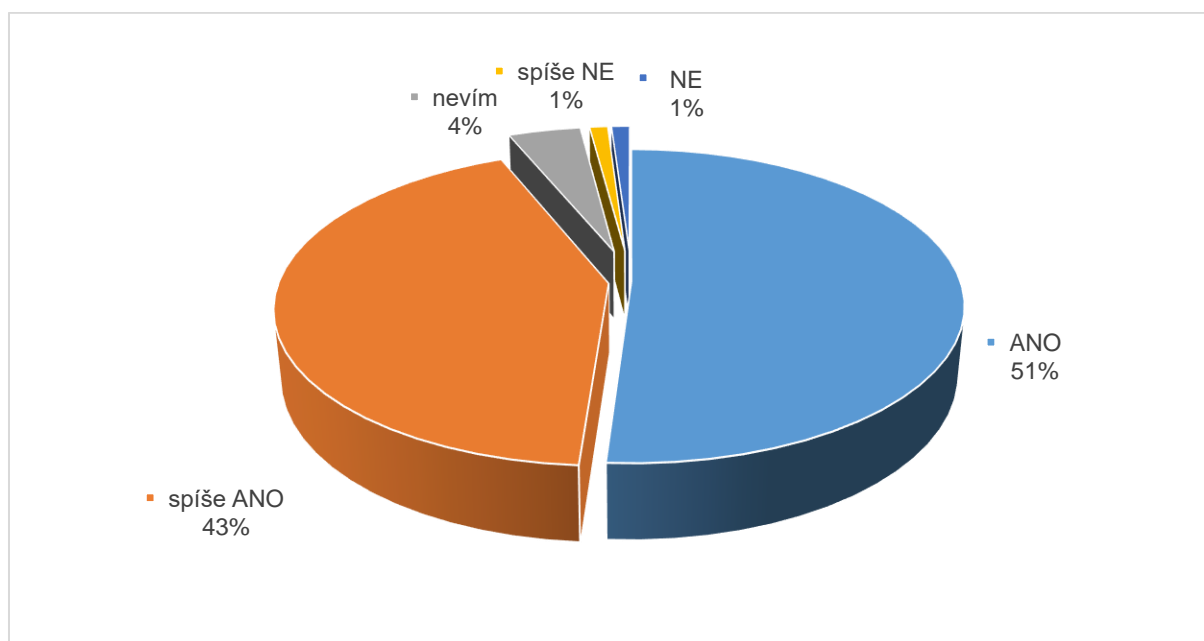
A.2 Východiska pro návrhovou část

Výsledky dotazníkového šetření

Pro zpracování Programu rozvoje obce Choryně, který převezmou za své nejen zvolení zástupci obce, ale také samotní občané, bylo v období od 8. do 20. listopadu 2023 realizováno dotazníkové šetření. Jeho cílem bylo zjištění názorů a postojů občanů na život v obci Choryně a na směřování jejího dalšího rozvoje. Získáno bylo celkem 98 vyplněných dotazníků a tím se do tvorby tohoto dokumentu zahrnujícího další směřování rozvoje obce zapojilo téměř 2x více občanů, než tomu bylo při šetření v roce 2016 (58 respondentů).

Z vyhodnocení získaných odpovědí vyplývá, že nejhůře občané hodnotí zejména bezpečnost bezmotorové dopravy, tedy cyklistů a chodců (60 % respondentů), možnosti volnočasového vyžití (25 % respondentů) a dostupnost bydlení či možnosti výstavby rodinných (26 % respondentů). Naopak kladně byly hodnoceny nákupní možnosti (93 % odpovídajících), čistota obce (89 % zapojených), stav životního prostředí (81 %) nebo možnosti kulturního vyžití (73 % zapojených občanů). Celkově je s životem v obci spokojeno 94 % občanů.

Celková spokojenost občanů se životem v obci Choryně v roce 2023



Pramen: Výsledky dotazníkového šetření, vlastní zpracování.

Kompletní výsledky dotazníkového šetření jsou přílohou tohoto dokumentu. Výstupy šetření se spolu se závěry analytické části staly podkladem pro zpracování návrhové části Programu rozvoje obce Choryně na období na roky 2024 až 2029 a jejich shrnutí je obsaženo v níže uvedené SWOT analýze a promítá se také v následující návrhové části. Ta uvádí také faktory, jejichž působení může v následujících letech znamenat příležitost pro další rozvoj obce nebo naopak tento rozvoj ohrozit.

SWOT analýza

Silné stránky <ul style="list-style-type: none">• Zastavěné území napojené na plyn• Dostupnost MŠ, ZŠ a zdravotnického zařízení• Existence domu s pečovatelskou službou• Zdravá ekonomika obce• Vysoký koeficient ekologické stability	Slabé stránky <ul style="list-style-type: none">• Stárnutí obyvatelstva a snižování přírůstku obyvatel obce• Nízká nabídka pracovních míst• Chybějící kanalizace• Špatný stav chodníků a místních komunikací• Zhoršená kvalita ovzduší stejně jako v ostatních obcích ORP Valašské Meziříčí
Příležitosti <ul style="list-style-type: none">• Dobudování kanalizace v obci• Napojení na hlavní dopravní tahy• Rozvoj turistického potenciálu a cestovního ruchu• Realizace rozvojových projektů• Využití příležitostí v rámci MAS a zapojení do společných projektů DSO ad.	Hrozby <ul style="list-style-type: none">• Stěhování obyvatel za prací• Zvyšování podílu nezaměstnaných osob• Neřešení protipovodňových opatření• Zhoršení bezpečnosti dopravy• Nedostatek finančních prostředků na realizaci rozvojových záměrů obce

B. Návrhová část

B.1 Strategická vize

Základním krokem k nastartování dlouhodobého efektivního rozvoje obce Choryně je definování strategické vize, která stanovuje požadovaný stav, jehož má být realizací cílených akcí dosaženo. Přínos pro naplňování stanovené vize se tak stane primárním kritériem pro rozhodování o realizaci jednotlivých opatření, která mají směřovat k harmonickému rozvoji obce Choryně.

Vize obce Choryně:

Obec s kvalitní infrastrukturou a bohatou nabídkou vyžití pro občany

Vize obce Choryně byla stanovena v roce 2016 při zpracovávání prvního programu rozvoje obce, kdy byla definována jako budoucí obraz podoby obce za období přesahující platnost pouze jednoho programového období. Mnohých dílčích cílů již bylo dosaženo, vize je však stále platnou i pro následující období přesahující také nové období vymezené roky 2024 a 2029.

Výše uvedená vize vyjadřuje záměr věnovat se dobudování a dalšímu zkvalitňování základní infrastruktury obce. Spokojenost občanů je však ovlivňována také dalšími faktory. Proto by zde i v budoucnu měl být zachován a dále rozvíjen spolkový život a vytvářeny podmínky pro kvalitní vyžití občanů v oblasti kultury, sportu a vzdělávání.

Navazujícím krokem je vyhodnocení dosavadních kroků a aktualizace cesty k dosažení tohoto stavu, tedy stanovení aktuálních cílů, kterých má být postupně dosaženo, a dále také konkrétních opatření a aktivit s vymezením jejich předpokládané doby realizace, nákladovosti a rozdělením kompetencí.

B.2 Cíle, opatření a aktivity

Cíl	Opatření	Aktivity	Důležitost	Od - do	Odpovědnost	Předpokládané náklady (tis. Kč)	Předpokládaný zdroj financování
1. Podpora ekonomického rozvoje a kvality života	1.1 Rozvoj technické infrastruktury	1.1.1 Oddílná splašková kanalizace s ČOV (příprava)	vyšoká	2025-2029	zastupitelstvo obce/ starosta	5 000	Vlastní + externí
		1.1.2 Rozšíření vodovodu a dešťové kanalizace do lokalit pro novou výstavbu	vyšoká	2024-2029	zastupitelstvo obce/ starosta	15 000	Vlastní + externí
	1.2 Obnova budov ve vlastnictví obce a revitalizace veřejných prostranství	1.2.1 Rekonstrukce budovy kulturního domu	vyšoká	2025-2029	zastupitelstvo obce/ starosta	30 000	Vlastní + externí
		1.2.2 Rekonstrukce multifunkčního domu s pohostinstvím	střední	2026-2029	zastupitelstvo obce/ starosta	60 000	Vlastní + externí
		1.2.3 Rekonstrukce domu služeb	vyšoká	2025-2029	zastupitelstvo obce/ starosta	30 000	Vlastní + externí
		1.2.4 Rekonstrukce budovy OÚ a hasičské zbrojnice	střední	2026-2029	zastupitelstvo obce/ starosta	15 000	Vlastní + externí
		1.2.5 Mateřská škola v obci Choryně	vyšoká	2024-2026	zastupitelstvo obce/ starosta	45 447	Vlastní + externí

Cíl	Opatření	Aktivity	Důležitost	Od - do	Odpovědnost	Předpokládané náklady (tis. Kč)	Předpokládaný zdroj financování
		1.2.6 Rekonstrukce ZŠ Choryně	vysoká	2025-2029	zastupitelstvo obce/ starosta	60 000	Vlastní + externí
		1.2.7 Výstavba bytových domů	vysoká	2024-2029	zastupitelstvo obce/ starosta	50 000	Vlastní + externí
		1.2.8 Revitalizace veřejného prostranství v okolí kulturního domu	nízká	2025-2029	zastupitelstvo obce/ starosta	3 000	Vlastní + externí
		1.2.9 Revitalizace veřejných prostranství v intravilánu obce	střední	2025-2029	zastupitelstvo obce/ starosta	2 000	Vlastní + externí
		1.2.10 Revitalizace míst s nádobami na sběr odpadu	vysoká	2025-2029	zastupitelstvo obce/ starosta	2 000	Vlastní + externí
	1.3 Plánování rozvoje území a podpora bydlení	1.3.1 Příprava a zpracování studie na přípravu lokalit pro bydlení	střední	2024-2029	zastupitelstvo obce/ starosta	100	Vlastní + externí
	1.4 Podpora sportu a kultury	1.4.1 Víceúčelové hřiště v obci Choryně	střední	2024-2025	zastupitelstvo obce/ starosta	4 000	Vlastní + externí
		1.4.2 Workoutový park Choryně	vysoká	2024-2025	zastupitelstvo obce/ starosta	871	Vlastní + externí

Cíl	Opatření	Aktivity	Důležitost	Od - do	Odpovědnost	Předpokládané náklady (tis. Kč)	Předpokládaný zdroj financování
		1.4.3 Rekonstrukce víceúčelového hřiště u ZŠ a MŠ v obci Choryně	vysoká	2024-2025	ředitel školy/ zřizovatel školy	450	Vlastní + externí
		1.4.4 Úprava veřejného prostoru v obci Choryně (dětské hřiště v rámci sportovního areálu)	střední	2024	zastupitelstvo obce/ starosta	2 000	Vlastní + externí
		1.4.5 Vybavení zázemí sportovního areálu	střední	2025-2029	zastupitelstvo obce/ starosta	500	Vlastní + externí
		1.4.6 Pořízení techniky pro správu sportovišť	střední	2025-2029	zastupitelstvo obce/ starosta	500	Vlastní + externí
		1.4.7 Pořízení vybavení pro spolkové, kulturní a sportovní akce	střední	2025-2029	zastupitelstvo obce/ starosta	500	Vlastní + externí
		1.4.8 Dovybavení obecní knihovny	střední	2024	zastupitelstvo obce/ starosta	100	Vlastní + externí
	1.5 Podpora školství	1.5.1 Realizace opatření dle Místního akčního plánu rozvoje vzdělávání v ORP Valašské Meziříčí	střední	2024-2029	ředitel školy/ zřizovatel školy	dle příslušného MAP	Vlastní + externí

Cíl	Opatření	Aktivity	Důležitost	Od - do	Odpovědnost	Předpokládané náklady (tis. Kč)	Předpokládaný zdroj financování
		1.5.2 Rekonstrukce „domečku“ s vazbou na rozvoj klíčových kompetencí	střední	2026-2029	ředitel školy/ zřizovatel školy	5 000	Vlastní + externí
		1.5.3 Pořízení herních a edukačních prvků na zahradě MŠ	střední	2025-2029	ředitel školy/ zřizovatel školy	1 000	Vlastní + externí
		1.5.4 Nadstřešení zahradního domku MŠ	střední	2025-2029	ředitel školy/ zřizovatel školy	500	Vlastní
		1.5.5 Revitalizace venkovního areálu MŠ Choryně	střední	2025-2029	zastupitelstvo obce/ starosta	10 000	Vlastní + externí
		1.5.6 Rekonstrukce ČOV	střední	2024-2027	zastupitelstvo obce/ starosta	1 500	Vlastní + externí
		1.5.7 Parkovací místa	střední	2025-2027	zastupitelstvo obce/ starosta	5 000	Vlastní + externí
		1.5.8 Podpora doprav. výchovy v MŠ a ZŠ (zbudování malého doprav. hřiště na zahradě MŠ, pořízení pomůcek)	nízká	2027-2029	ředitel školy/ zřizovatel školy	2 000	Vlastní + externí

Cíl	Opatření	Aktivity	Důležitost	Od - do	Odpovědnost	Předpokládané náklady (tis. Kč)	Předpokládaný zdroj financování
	1.6 Rozvoj vybavenosti obce	1.6.1 Obec Choryně, pořízení požárního přívěsu pro hašení	střední	2024-2025	zastupitelstvo obce/ starosta	1 100	Vlastní + externí
		1.6.2 Pořízení hasičského auta	střední	2026-2028	zastupitelstvo obce/ starosta	2 000	Vlastní + externí
		1.6.3 Obnova a dovybavení obce komunální a lesní technikou	střední	2025-2029	zastupitelstvo obce/ starosta	5 000	Vlastní + externí
2. Ochrana přírody a krajiny, zkvalitňování životního prostředí	2.1 Obnova a revitalizace veřejné zeleně	2.1.1 Ošetření dřevin a revitalizace lipové aleje v obci Choryně	vysoká	2024-2025	zastupitelstvo obce/ starosta	1 000	Vlastní + externí (OPŽP)
		2.1.2 Revitalizace veřejné zeleně	střední	2025-2029	zastupitelstvo obce/ starosta	1 000	Vlastní + externí
		2.1.3 Rozšiřování zeleně v intravilánu obce	střední	2025-2029	zastupitelstvo obce/ starosta	1 000	Vlastní + externí
	2.2 Snížení energetické zátěže budov obce	2.2.1 Zavedení komunitní energetiky/ zavedení systému fotovoltaiky do provozu budov v majetku obce	vysoká	2024-2028	zastupitelstvo obce/ starosta	10 000	Vlastní + externí
3. Rozvoj dopravní infrastruktury a podpora	3.1 Obnova a budování chodníků	3.1.1 Novostavba chodníku v obci Choryně - Kútiky	vysoká	2024-2028	zastupitelstvo obce/ starosta	10 000	Vlastní + externí

Cíl	Opatření	Aktivity	Důležitost	Od - do	Odpovědnost	Předpokládané náklady (tis. Kč)	Předpokládaný zdroj financování	
bezpečnosti dopravy		3.1.2 Rekonstrukce chodníku a prostranství před OÚ	střední	2025-2029	zastupitelstvo obce/ starosta	10 000	Vlastní + externí	
		3.1.3 Rekonstrukce sítě chodníků na sídlišti	střední	2025-2029	zastupitelstvo obce/ starosta	10 000	Vlastní + externí	
		3.1.4 Rekonstrukce a dostavba chodníku a veřejného prostranství v lokalitě od multifunkčního domu k OÚ	střední	2025-2029	zastupitelstvo obce/ starosta	10 000	Vlastní + externí	
	3.2 Výstavba a rekonstrukce místních komunikací a dopravních ploch		3.2.1 Výstavba komunikace v lokalitě pro novou výstavbu	střední	2025-2029	zastupitelstvo obce/ starosta	5 000	Vlastní + externí
			3.2.2 Rozšiřování parkovacích ploch v obci	střední	2025-2028	zastupitelstvo obce/ starosta	5 000	Vlastní + externí
			3.2.3 Obnova místní komunikace Kútiky v obci Choryně	vyšší	2024	zastupitelstvo obce/ starosta	2 100	Vlastní + externí
			3.2.4 Obnova místní komunikace Na kopec	střední	2026-2029	zastupitelstvo obce/ starosta	2 000	Vlastní + externí
			3.2.5 Rekonstrukce mostu u kovárny	střední	2026-2029	zastupitelstvo obce/ starosta	5 000	Vlastní + externí

Cíl	Opatření	Aktivity	Důležitost	Od - do	Odpovědnost	Předpokládané náklady (tis. Kč)	Předpokládaný zdroj financování
		3.2.6 Obnova lávky u staré pošty	střední	2026-2029	zastupitelstvo obce/ starosta	2 000	Vlastní + externí
		3.2.7 Revitalizace parkoviště u hřbitova	střední	2026-2029	zastupitelstvo obce/ starosta	2 000	Vlastní + externí
		3.2.8 Obnova účelové komunikace a jejího odvodnění v lokalitě nad hřbitovem	střední	2026-2029	zastupitelstvo obce/ starosta	1 500	Vlastní + externí
	3.3 Zvýšení bezpečnosti	3.3.1 Aplikace opatření pro zklidnění dopravy v intravilánu obce	střední	2026-2029	zastupitelstvo obce/ starosta	500	Vlastní + externí
4. Zachování kulturního a přírodního dědictví a rozvoj cestovního ruchu	4.1 Obnova sakrálních a historicky významných staveb a objektů	4.1.1 Obnova kapličky par.č. 444/2	nízká	2028-2029	zastupitelstvo obce/ starosta	1 000	Vlastní + externí
		4.1.2 Obnova kaple sv. Jana Nepomuckého	střední	2026-2029	zastupitelstvo obce/ starosta	1 000	Vlastní + externí
		4.1.3 Obnova křížků a božích muk na území obce	střední	2026-2029	zastupitelstvo obce/ starosta	2 000	Vlastní + externí
		4.1.4 Obnova pomníku Anny z Holle	nízká	2026-2029	zastupitelstvo obce/ starosta	500	Vlastní + externí

Cíl	Opatření	Aktivity	Důležitost	Od - do	Odpovědnost	Předpokládané náklady (tis. Kč)	Předpokládaný zdroj financování
	4.2 Rozvoj infrastruktury, cyklo-infrastruktury pro setkání občanů, návštěvníků a turistů, budování turistických atraktivit a cílů	4.2.1 Výletišťe Pod Hrázkou - kompletní revitalizace, včetně vybudování zázemí	střední	2024-2027	zastupitelstvo obce/ starosta	10 000	Vlastní + externí
		4.2.2 Cyklostezka Choryně	střední	2024-2026	zastupitelstvo obce/ starosta	10 000	Vlastní + externí
		4.2.3 Cyklostezka Choryně – Kladeruby – I. etapa	střední	2025-2029	zastupitelstvo obce/ starosta	10 000	Vlastní + externí
		4.2.4 Vybavení intravilánu obce herními prvky a mobiliářem	střední	2024-2028	zastupitelstvo obce/ starosta	3 000	Vlastní + externí
		4.2.5 Vybudování vyhlídkového místa na Stráži	střední	2025-2029	zastupitelstvo obce/ starosta	1 500	Vlastní + externí
		4.2.6 Pořízení cyklonabíječky a dalšího doplňkového mobiliáře pro návštěvníky obce	střední	2025-2028	zastupitelstvo obce/ starosta	2 000	Vlastní + externí
		4.2.7 Vytvoření propagačních materiálů obce	Střední	2025-2029	zastupitelstvo obce/ starosta	500	Vlastní

B.3 Podpora realizace programu

Výše uvedená strategická část Programu rozvoje obce Choryně byla zpracována na základě východisek analytické části, výsledků dotazníkového šetření realizovaného mezi občany obce Choryně i výsledků vyhodnocení Programu rozvoje obce Choryně na období let 2017 až 2023. Tvorba tohoto dokumentu podléhala primárnímu dohledu starostky obce a byla projednána také s orgány obce a jejími občany. Realizace PRO Choryně po jeho schválení zastupitelstvem spadá do gesce starostky obce, která se stává hlavním garantem PRO Choryně. Inicie realizace jednotlivých opatření je pak ponechána na odpovědných osobách, které jsou definovány v bodě B.2 strategické části dokumentu. Schválený dokument je v tištěné podobě k dispozici na Obecním úřadě Choryně a v elektronické verzi je zveřejněn na webových stránkách obce www.obec-choryne.cz.

Monitoring naplňování programu

Hodnocení plnění plánovaných aktivit Programu rozvoje obce Choryně bude probíhat vždy v období od ledna do března každého roku následujícího po prvním roce realizace schváleného PRO Choryně zastupitelstvem obce. Monitoring realizovaných a nerealizovaných aktivit spadá do povinností garanta programu, který může tento úkol delegovat na místostarostu obce, účetního pracovníka obce či jiného pověřeného pracovníka.

Aktualizace programu

Aktualizace dokumentu v návaznosti na nové potřeby a podněty z území spadají do kompetencí garanta Programu rozvoje obce Choryně, který může rozhodnout také o rozšíření či zpřesnění návrhové části dokumentu. Aktualizace dokumentu již nepodléhají schválení zastupitelstvem obce. Aktualizovaná verze programu rozvoje obce bude vždy zveřejněna na webových stránkách obce www.obec-choryne.cz.

Příloha

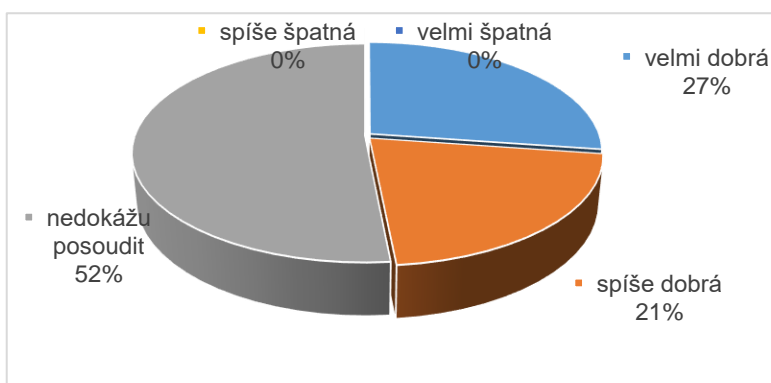
Kompletní výsledky dotazníkového šetření

A. Zhodnocení současného stavu:

A.1 Jak hodnotíte úroveň následujících oblastí?

Kvalita mateřské školy

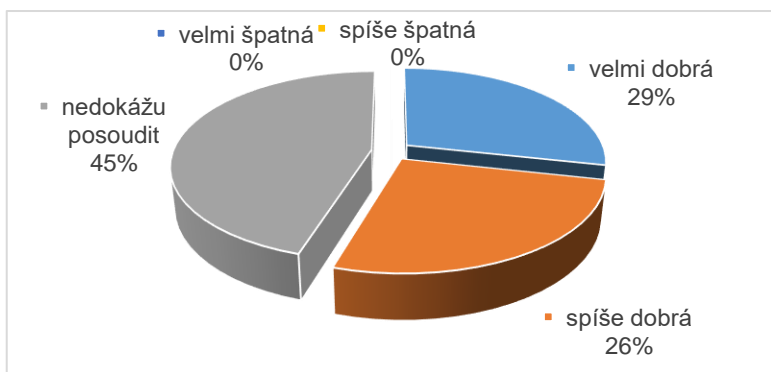
hodnocení	počet
velmi dobrá	9
spíše dobrá	7
nedokážu posoudit	17
spíše špatná	0
velmi špatná	0



Při hodnocení mateřské školy nedošlo k podstatné změně vnímání její kvality oproti roku 2016, kdy kladně byla hodnocena kvalita mateřské školy 50 % respondentů (48 % v roce 2023) a negativně hodnotily kvalitu pouze 4 % dotázaných. V této oblasti nedošlo ke zhoršení.

Kvalita základní školy

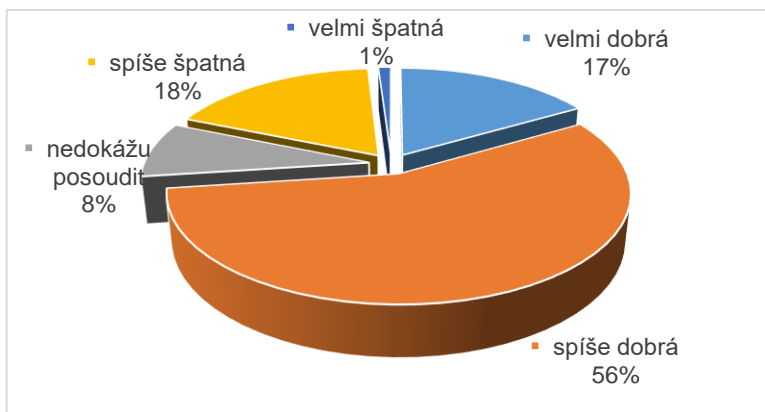
hodnocení	počet
velmi dobrá	27
spíše dobrá	25
nedokážu posoudit	43
spíše špatná	0
velmi špatná	0



Obdobně je tomu u vnímání kvality základní školy, která byla kladně zhodnocena 55 % zapojených občanů. V roce 2016 byla kvalita základní školy dobře hodnocena 48 % respondentů. Stejně jako v případě mateřské školy i zde nedošlo k podstatné změně mínění občanů a je zde vysoké procento osob, pro které byla otázka nerelevantní.

Kvalita kulturního vyžití

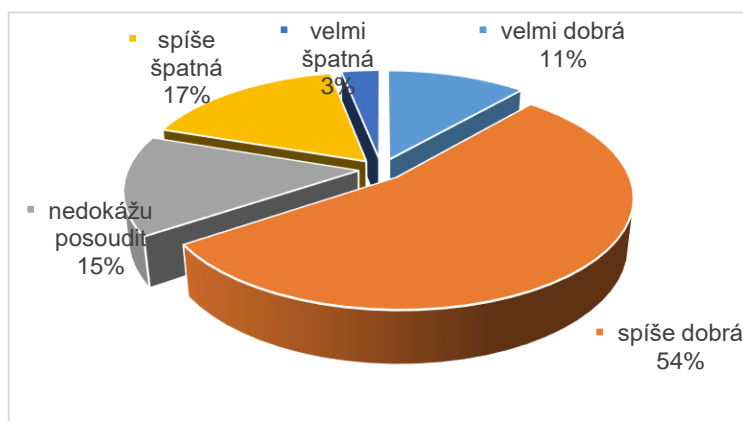
hodnocení	počet
velmi dobrá	16
spíše dobrá	54
nedokážu posoudit	8
spíše špatná	17
velmi špatná	1



V oblasti vnímání kvality kulturního vyžití došlo k podstatnému zlepšení situace, a to na 73 % spokojených občanů (2016 pouze 44 %) a 19 % osob nespokojených s kvalitou kulturního vyžití v obci (v roce 2016 až 49 % nespokojených). V této oblasti tedy došlo v roce 2023 k výraznému zlepšení vnímání situace oproti roku 2016.

Možnosti sportovního vyžití

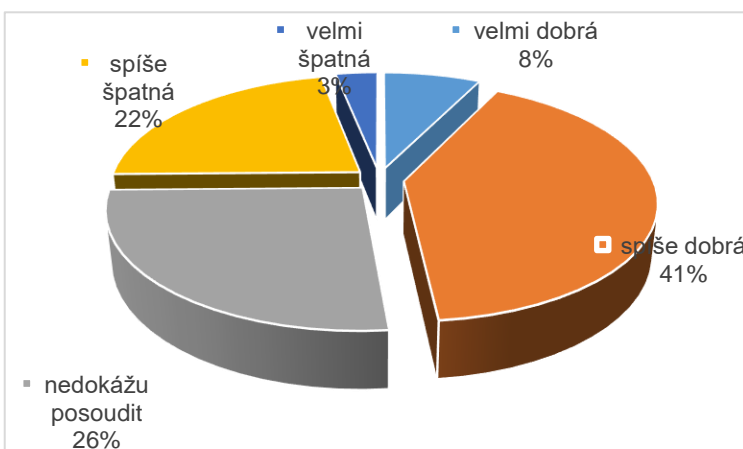
hodnocení	počet
velmi dobrá	11
spíše dobrá	52
nedokážu posoudit	14
spíše špatná	16
velmi špatná	3



V oblasti sportovního vyžití je situace obdobná, a to více jak polovina spokojených občanů (v roce 2016 pouze 39 %, v roce 2023 již 48 %) a naopak snížení podílu nespokojených (v roce 2016 až 48 % a v roce 2023 již pouze 20 % nespokojených občanů).

Možnosti volnočasového vyžití

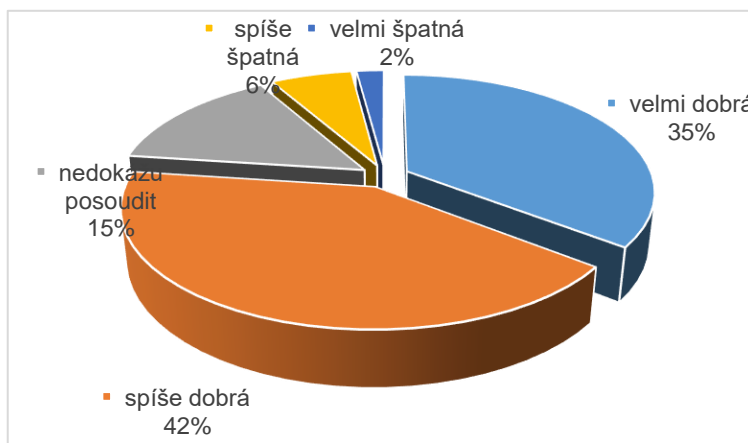
hodnocení	počet
velmi dobrá	7
spíše dobrá	39
nedokážu posoudit	25
spíše špatná	21
velmi špatná	3



V oblasti volnočasového vyžití došlo k poměrně výraznému zlepšení vnímání spokojenosti, a to u 49 % osob (v 2016 pouze 32 %). Nespokojenost vnímá 25 % občanů (v roce 2016 to přitom bylo až 68 %).

Činnosti spolků a sdružení

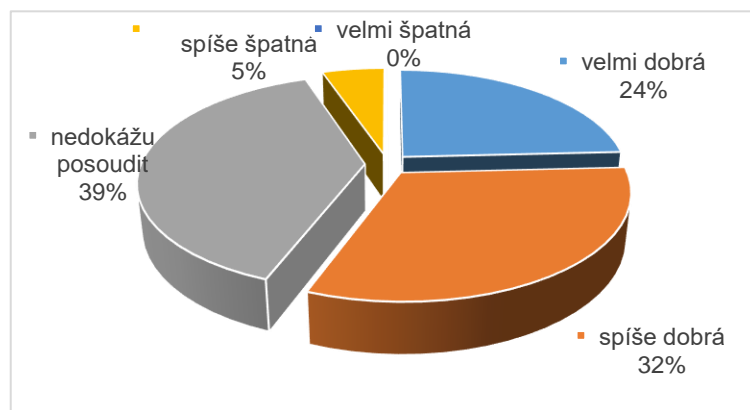
hodnocení	počet
velmi dobrá	34
spíše dobrá	40
nedokážu posoudit	14
spíše špatná	6
velmi špatná	2



Stejně tak v oblasti činnosti spolků došlo ke zlepšení vnímání spokojenosti občanů. Nárůst spokojenosti na 77 % osob zapojených do dotazníkového šetření v roce 2023 z 46 % v roce 2016 a naopak snížení podílu nespokojených na pouhých 8 % zapojených z 13 % v roce 2016.

Dostupnost sociálních služeb

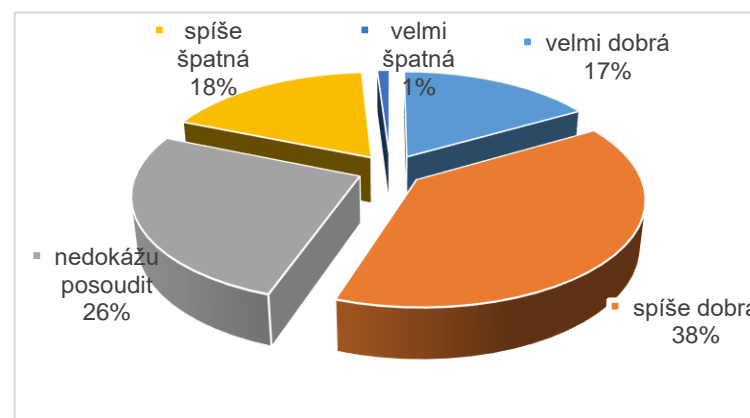
hodnocení	počet
velmi dobrá	23
spíše dobrá	30
nedokážu posoudit	37
spíše špatná	5
velmi špatná	0



Dostupnost sociálních služeb byla pozitivně hodnocena 56 % respondentů (30 % v roce 2016) a negativně 5 % osob zapojených do šetření (30 % v roce 2016).

Dostupnost zdravotních služeb

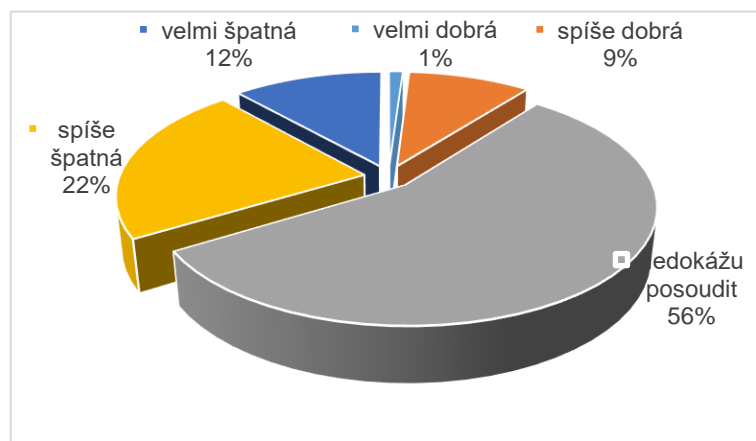
hodnocení	počet
velmi dobrá	16
spíše dobrá	37
nedokážu posoudit	25
spíše špatná	17
velmi špatná	1



Mezi hůře hodnocené oblasti je řazena dostupnost zdravotních služeb. V roce 2016 spokojeno 44 % dotázaných, v roce 2023 již o něco více (55 %). Za špatně dostupné byly zdravotní služby hodnoceny v roce 2016 33 % a v roce 2023 už méně osobami (19 %).

Nabídka pracovních míst

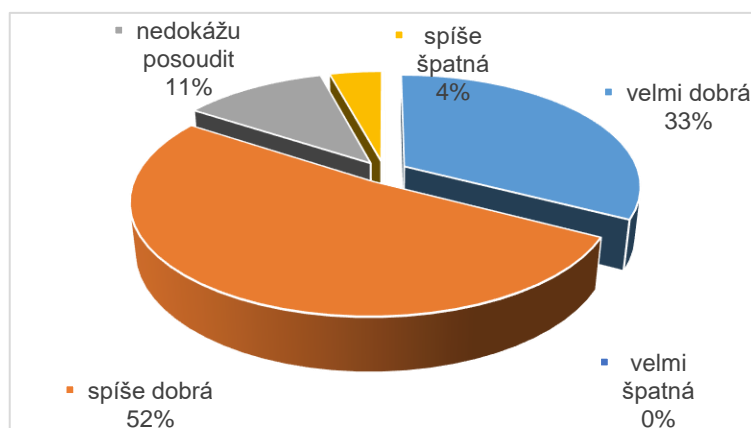
hodnocení	počet
velmi dobrá	1
spíše dobrá	9
nedokážu posoudit	53
spíše špatná	21
velmi špatná	11



Nabídka pracovních míst patřila mezi hůře hodnocené oblasti v roce 2016 (9 % spokojeno a 56 % nespokojeno), v roce 2023 se k dané problematice zapojení občané spíše nemohli vyjádřit (10 % spokojeno a 13 % nespokojeno).

Dopravní dostupnost hromadnou dopravou

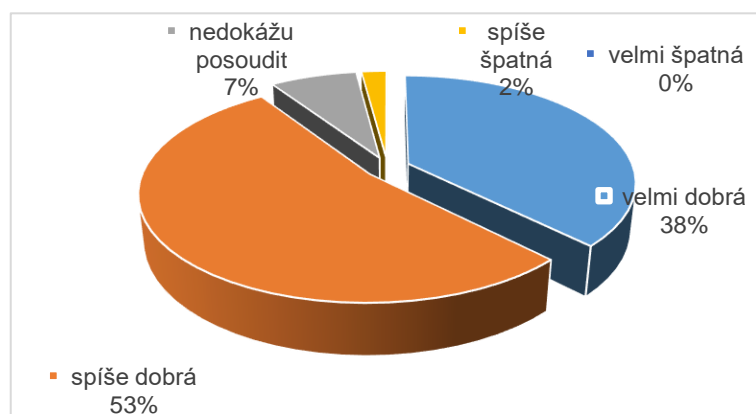
hodnocení	počet
velmi dobrá	31
spíše dobrá	49
nedokážu posoudit	11
spíše špatná	4
velmi špatná	0



Dopravní dostupnost patří mezi dlouhodobě dobře hodnocené oblasti. V roce 2023 vnímá 85 % dotázaných spokojenost (2016 – 93 %) a pouhé 4 % nespokojenost (2016 – 5 %).

Stav zastávek hromadné autobusové dopravy

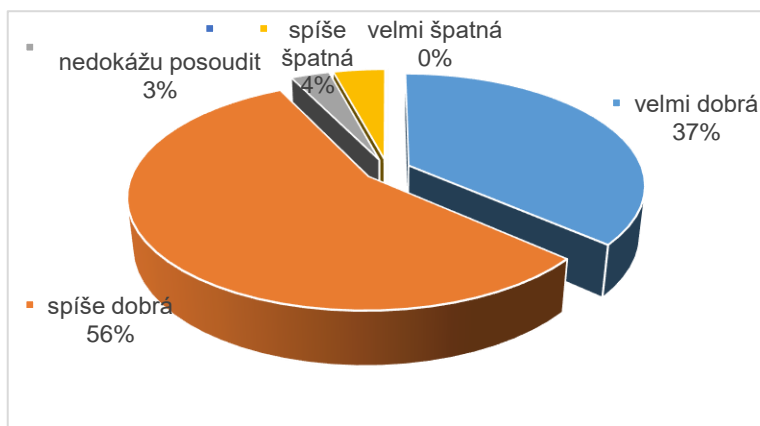
hodnocení	počet
velmi dobrá	36
spíše dobrá	51
nedokážu posoudit	7
spíše špatná	2
velmi špatná	0



Stejně tak u zastávek hromadné dopravy patří mezi nejlépe hodnocené oblasti – 91 % spokojeno (95 % v roce 2016) a pouze 2 % nespokojeno (3 %).

Nákupní možnosti

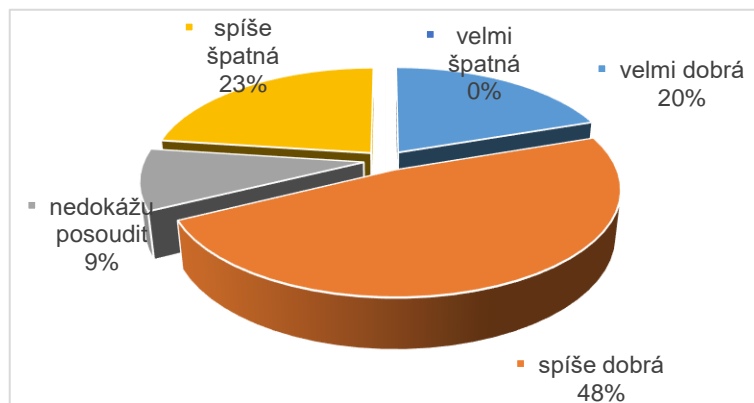
hodnocení	počet
velmi dobrá	35
spíše dobrá	54
nedokážu posoudit	3
spíše špatná	4
velmi špatná	0



K podstatnému zlepšení vnímání situace došlo dále u nákupních možností v obci Choryně, kde došlo v roce 2023 k nárůstu spokojenosti na 93 % z 51 % v roce 2016 a snížení nespokojenosti na 4 % v roce 2023 z 42 % v roce 2016.

Dostupnost služeb – poštovní, bankovní

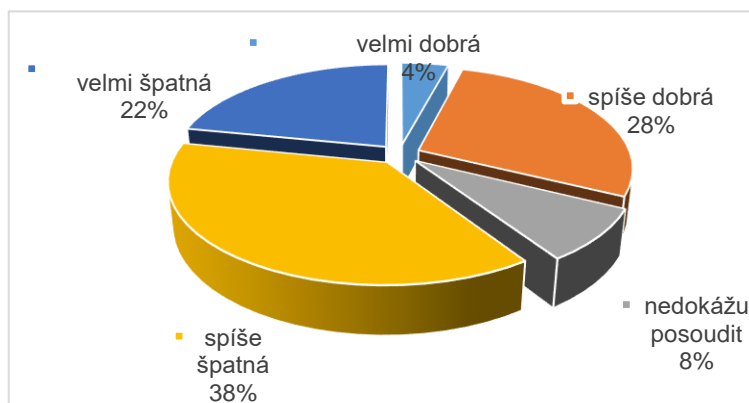
hodnocení	počet
velmi dobrá	19
spíše dobrá	46
nedokážu posoudit	9
spíše špatná	22
velmi špatná	0



Ke změně situace nedošlo v oblasti dostupnosti služeb v obci Choryně. V roce 2023 spokojeno 68 % zapojených občanů (63 %) a 23 % nespokojených (32 %).

Bezpečnost bezmotorové dopravy (pěší, cyklodoprava)

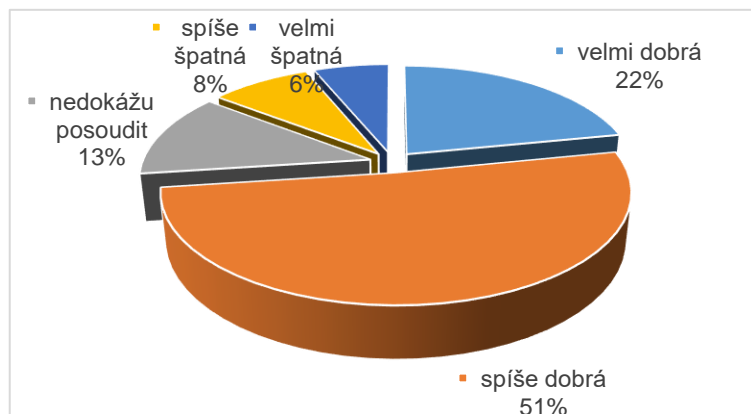
hodnocení	počet
velmi dobrá	4
spíše dobrá	27
nedokážu posoudit	8
spíše špatná	36
velmi špatná	21



Mezi dlouhodobě negativně hodnocené patří oblasti bezpečnosti dopravy (pěší, cyklodoprava), kdy spokojeno je pouze 32 % a nespokojeno 60 % respondentů. Přesto došlo k mírnému zlepšení situace oproti roku 2016 (spokojeno 11 % a nespokojeno 87 %).

Bezpečnost v obci

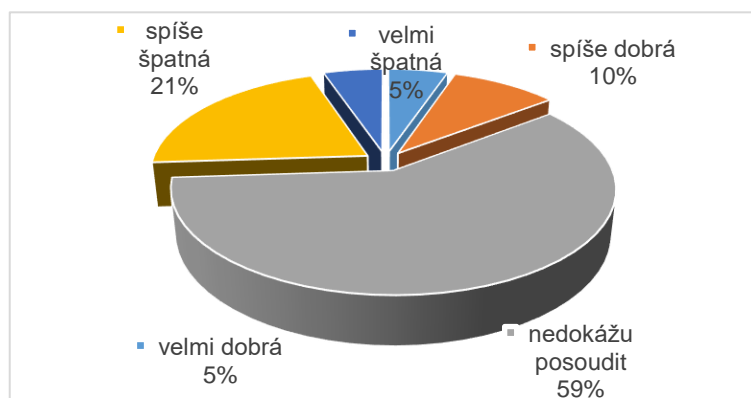
hodnocení	počet
velmi dobrá	21
spíše dobrá	49
nedokážu posoudit	12
spíše špatná	8
velmi špatná	6



V oblasti bezpečnosti dopravy došlo ke zlepšení vnímání stavu – 73 % spokojeno (48 %) a 14 % nespokojeno (33 %).

Dostupnost bydlení/možnost výstavby rodinných domů

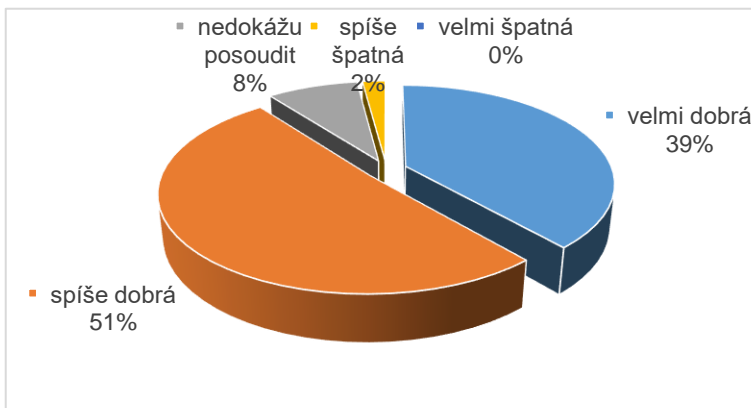
hodnocení	počet
velmi dobrá	5
spíše dobrá	9
nedokážu posoudit	57
spíše špatná	20
velmi špatná	5



Obec Choryně je charakteristická spíše zástavbou rodinných domů v osobním vlastnictví k přímému bydlení (bez pronájmu), čemuž odpovídá také nižší procento hodnotících tuto oblast. Spokojenost vyjádřilo 15 % osob (13 %) a nespokojenost 26 % osob (34 %).

Práce obecního úřadu

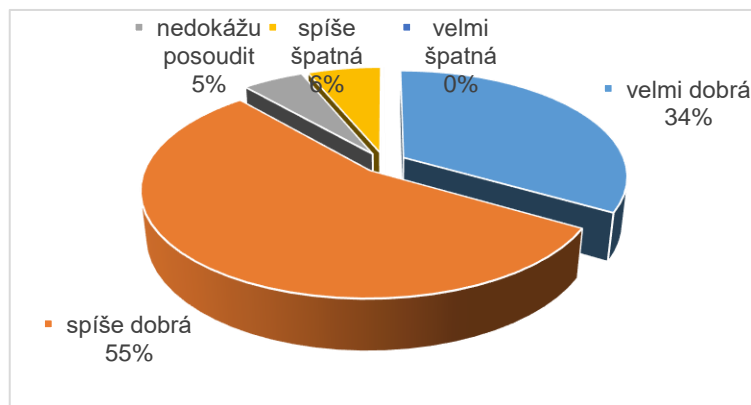
hodnocení	počet
velmi dobrá	37
spíše dobrá	49
nedokážu posoudit	8
spíše špatná	2
velmi špatná	0



K velkému zlepšení hodnocení došlo v případě práce obecního úřadu, a to na 90 % (2023) z 50 % (2016). Nespokojenost či spíše nespokojenost vyjádřily pouze 2 % (26 % v roce 2016).

Čistota obce

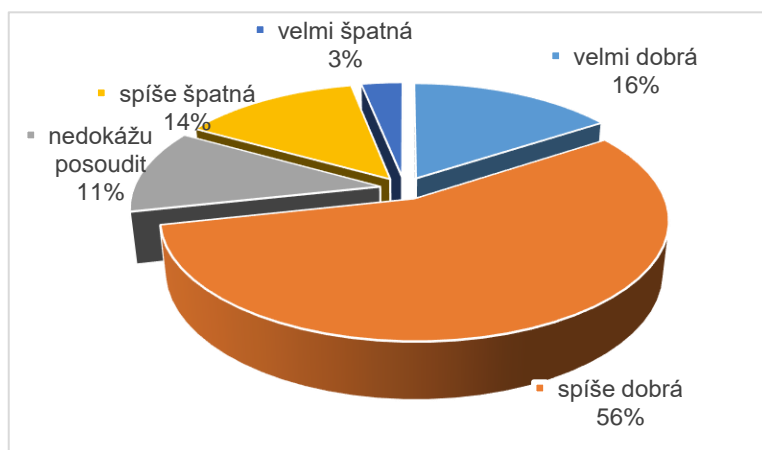
hodnocení	počet
velmi dobrá	32
spíše dobrá	53
nedokážu posoudit	5
spíše špatná	6
velmi špatná	0



Stejně tak došlo k výraznému zlepšení vnímání také při hodnocení čistoty obce, a to na 89 % spokojených občanů (63 % v roce 2016) a pouze 8 % nespokojených (35 v roce 2016).

Celkový vzhled obce

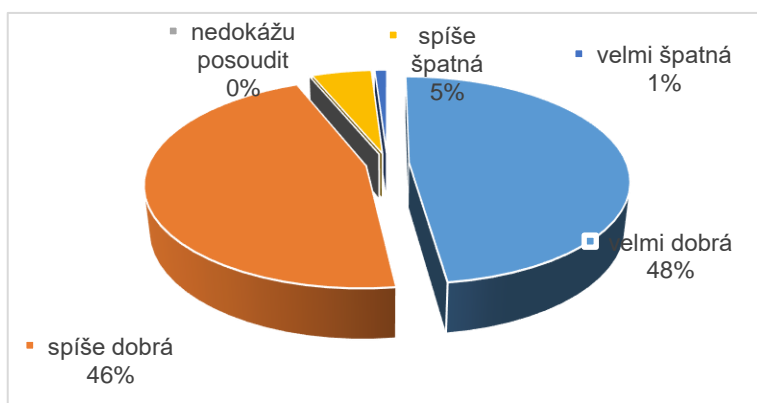
hodnocení	počet
velmi dobrá	15
spíše dobrá	53
nedokážu posoudit	11
spíše špatná	13
velmi špatná	3



Výrazné zlepšení vnímání spokojenosti je patrné také u hodnocení celkového vzhledu obce. Spokojenost v roce 2023 vyjádřilo 72 % občanů (v roce 2016 jen 42 %) a nespokojenost pak 17 % občanů (v roce 2016 až 53 %).

Odpadové hospodářství – možnosti třídění a dostupnost sběrných nádob

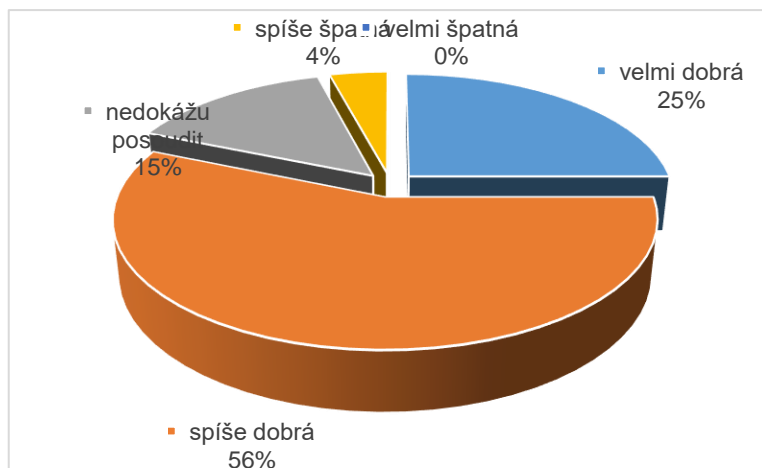
hodnocení	počet
velmi dobrá	46
spíše dobrá	44
nedokážu posoudit	0
spíše špatná	5
velmi špatná	1



Spokojenost je dále vnímána v oblasti odpadového hospodářství – spokojeno 94 % (stejně jako v roce 2016) a nespokojeno 6 % (4 %).

Stav životního prostředí

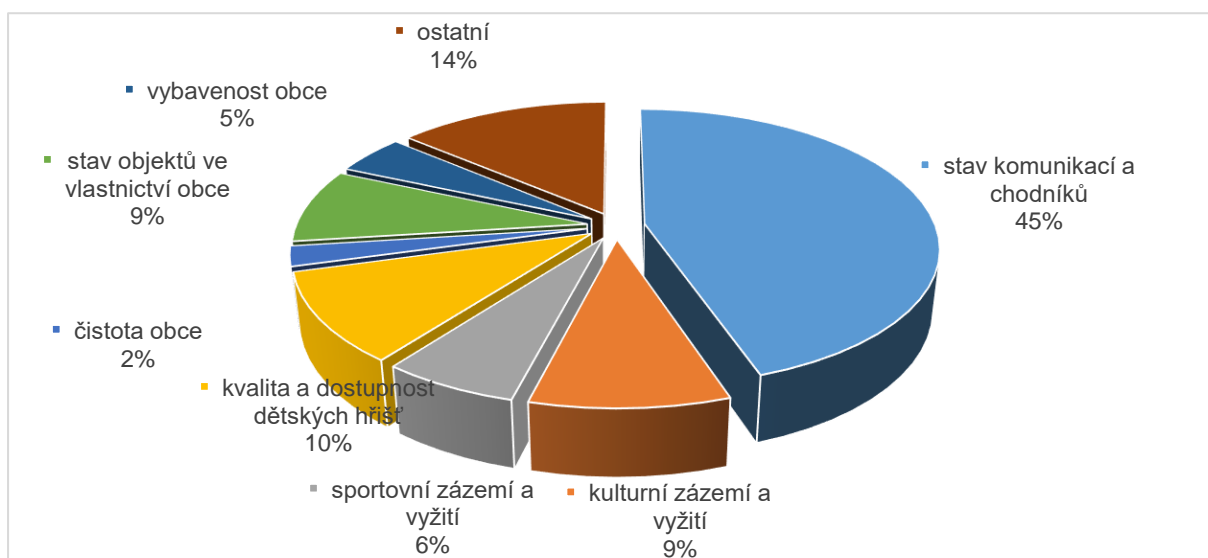
hodnocení	počet
velmi dobrá	24
spíše dobrá	54
nedokážu posoudit	14
spíše špatná	4
velmi špatná	0



Již tradičně, zřejmě také k charakteru a zastavěnosti území, je pozitivně hodnocen také stav životního prostředí, kde dokonce došlo i ke zlepšení vnímání spokojenosti – spokojeno 81 % respondentů (68 %) a nespokojeny 4 % osob (21 %).

A.2 Co je podle vás největším problémem obce?

možnost	počet
stav komunikací a chodníků	78
kulturní zázemí a vyžití	16
sportovní zázemí a vyžití	11
kvalita a dostupnost dětských hřišť	18
čistota obce	4
stav objektů ve vlastnictví obce	15
vybavenost obce	8
ostatní	24



V celkovém hodnocení došlo k navýšení nespokojenosti se stavem komunikací a chodníků (2016 nespokojeno 29 % respondentů). V ostatních oblastech se stav příliš nezměnil.

Mezi dalšími problémy se objevily např. následující:

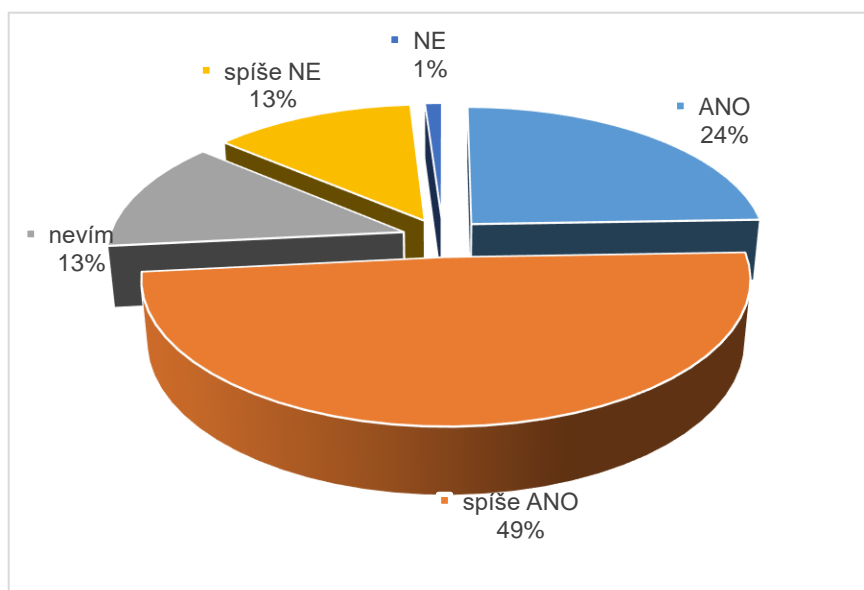
- Chybějící kanalizace
- Absence chodníků, zejména kolem hlavního tahu a školy
- Parkování vozidel
- Uzavřenost místních spolků
- Chybějící lépe přístupné lavičky, zejména v parčíku na sídlišti ad.

A.3 Komentář k současnému stavu obce – s čím jste spokojeni, nespokojeni, co by se mohlo nebo mělo změnit

V této části dotazníku měli občané obce Choryně možnost vyjádřit se k výše uvedeným oblastem, ale také k tématům, která výše nebyla dotazována. Cílem této části bylo získat veškeré podněty z území. Občané zde vyjádřili svou nespokojenost zejména s celkovým chybějícími chodníky, kanalizací, špatným stavem komunikací a chybějící cyklostezkou a chybějící hřiště. Kladně byla naopak hodnocena starostka obce, kulturní život v obci i úroveň hřbitova po jeho revitalizaci.

A.4 Jste spokojen/a s rozvojem obce za posledních 10 let?

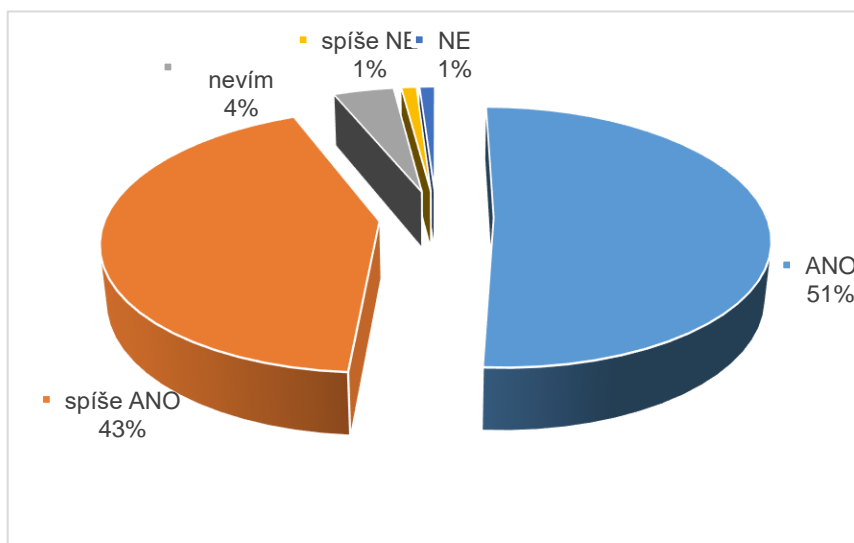
hodnocení	počet
ANO	23
spíše ANO	46
nevím	12
spíše NE	12
NE	1



Z pohledu vývoje za posledních 10 let došlo k úplnému otočení názoru občanů. Spokojenost vyjádřilo až 65 % dotázaných, přičemž v roce 2016 to bylo pouze 26 % osob. Nespokojenost klesla na 14 % zapojených občanů z celkových 65 % v roce 2016.

A.5 Jste celkově spokojen/a s životem v obci?

hodnocení	počet
ANO	49
spíše ANO	41
nevím	4
spíše NE	1
NE	1



Zvýšení spokojenosti je patrné také v celkovém hodnocení, kdy spokojenost vyjádřilo až 94 % zapojených občanů (v roce 2016 to bylo 70 % občanů). Nespokojeně či spíše nespokojeně se cítí pouhá 2 % občanů (v roce 2016 to bylo 21 % občanů).

B. Rozvoj obce:

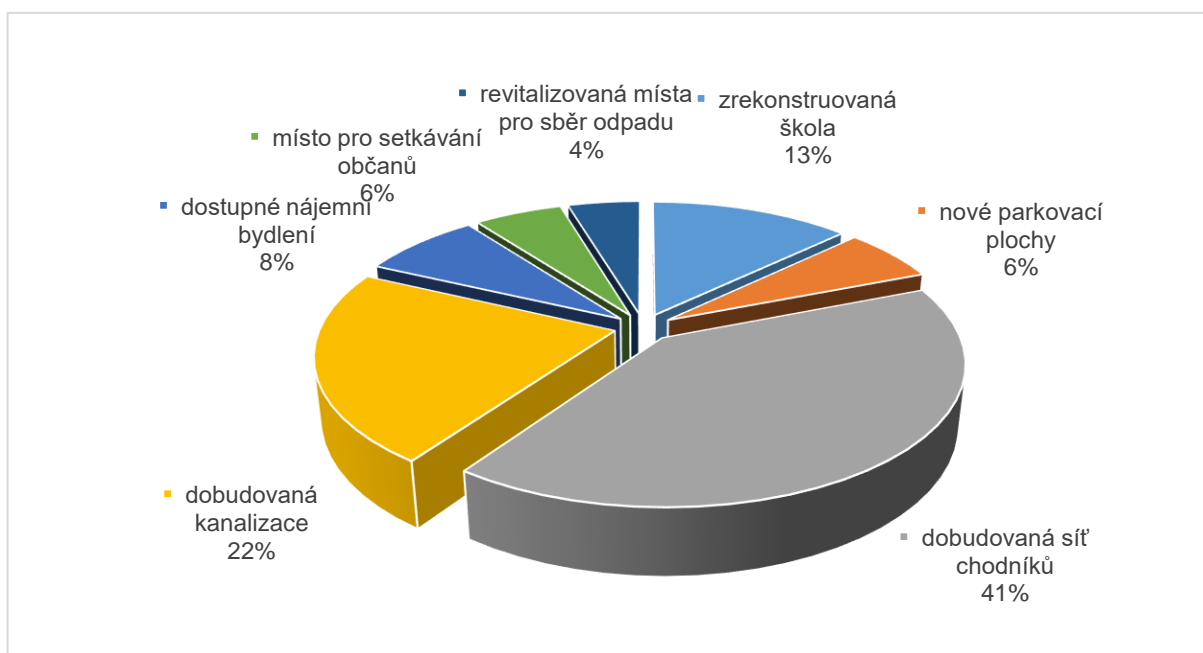
B.1 Co v obci nejvíce postrádáte?

Nejčastější odpovědi respondentů:

- Chodníky
- Splašková kanalizace a čistička odpadních vod
- Parkovací plochy
- Hřiště pro děti
- Cyklostezka
- Multifunkční hřiště
- Nabíječka na elektromobily

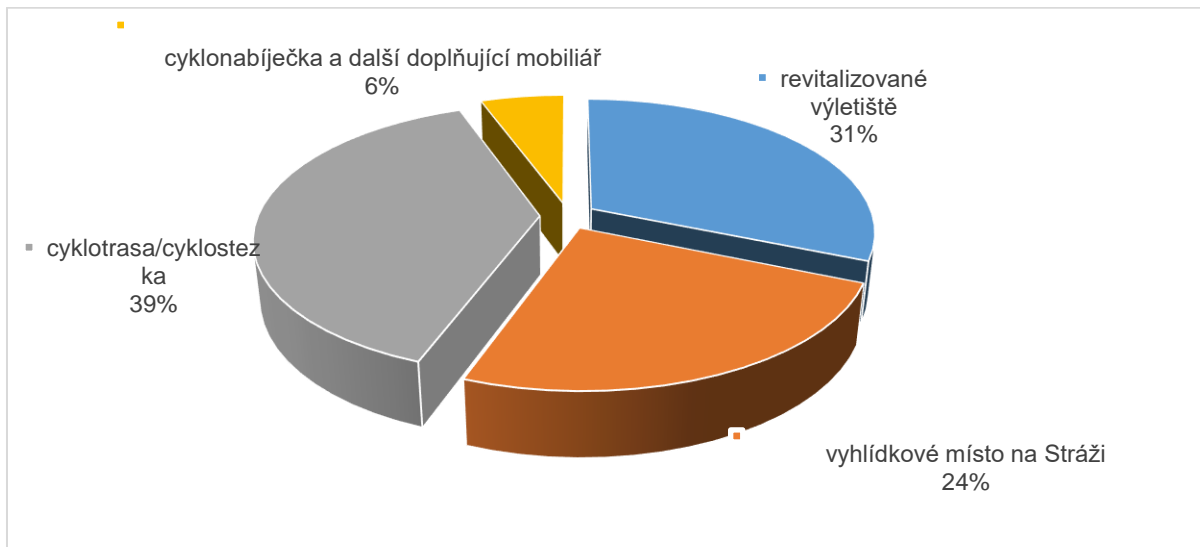
B.2 Co by podle vás nemělo za 5 let v obci chybět?

možnost	počet
zrekonstruovaná škola	25
nové parkovací plochy	12
dobudovaná síť chodníků	79
dobudovaná kanalizace	43
dostupné nájemní bydlení	15
místo pro setkávání občanů	11
revitalizovaná místa pro sběr odpadu	9
bezbariérový multifunkční objekt (např. OÚ, lékař, knihovna)	15
energeticky nenáročné budovy ve vlastnictví obce	9
jiné	12



B.3 Co by podle vás zvýšilo atraktivitu obce pro návštěvníky?

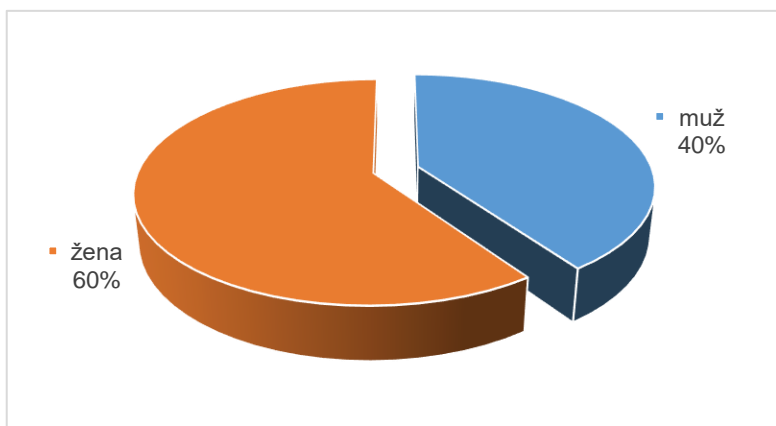
možnost	počet
revitalizované výletišťe	50
vyhlídkové místo na Stráži	39
cyklotrasa/cyklostezka	62
cyklonabíječka a další doplňující mobiliář	9
revitalizovaná veřejná prostranství	26
jiné	10



C. Identifikace respondenta:

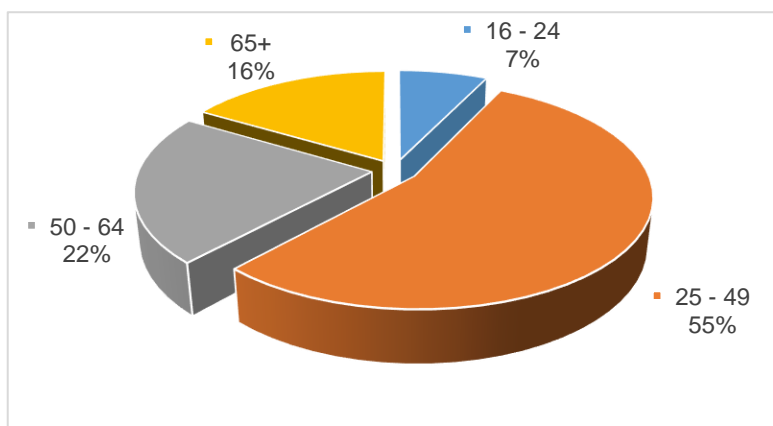
C.1 Pohlaví

možnost	počet
muž	39
žena	58



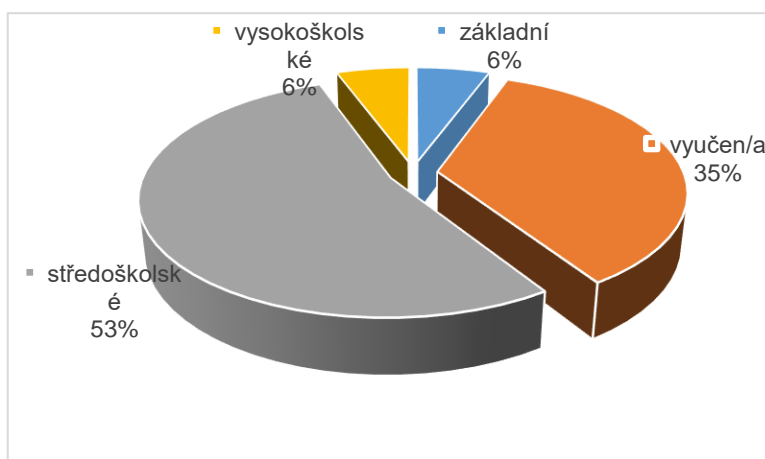
C.2 Věková skupina

hodnocení	počet
16 - 24	7
25 - 49	53
50 - 64	21
65+	16



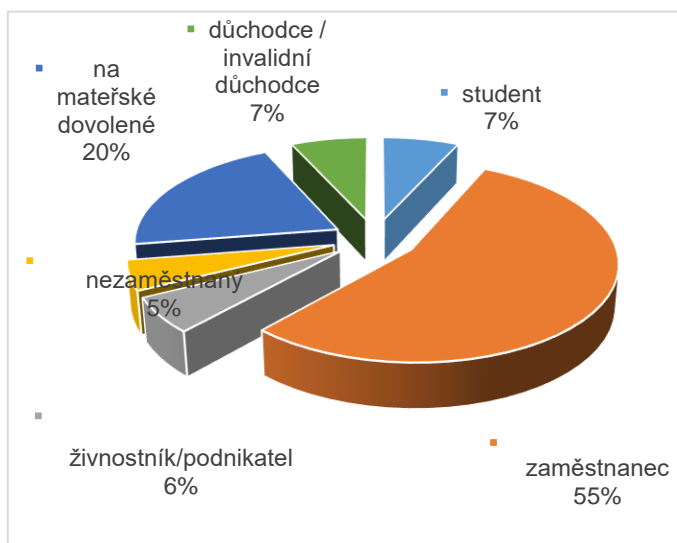
C.3 Nejvyšší dosažené vzdělání

hodnocení	počet
základní	4
vyučen/a	25
středoškolské	38
vysokoškolské	4



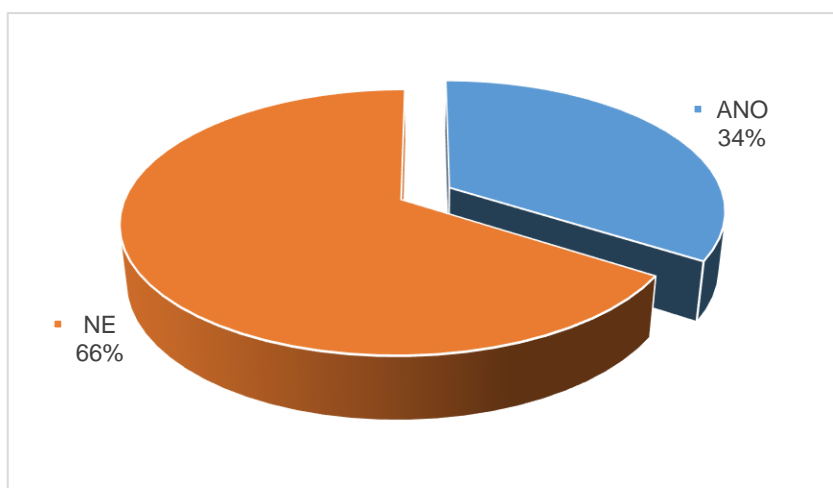
C.4 Ekonomická aktivita

hodnocení	počet
student	7
zaměstnanec	56
živnostník/podnikatel	6
nezaměstnaný	5
na mateřské dovolené	21
důchodce / invalidní důchodce	7



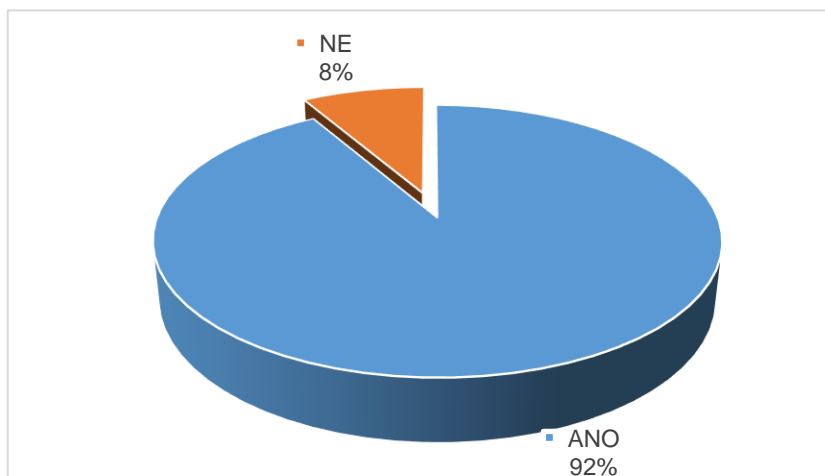
C.5 Zajímáte se aktivně o dění v obci (zapojení do spolkové činnosti, kandidatura a členství v zastupitelstvu atd.)?

hodnocení	počet
ANO	33
NE	64



C.6 Myslíte si, že jste dostatečně informován/a o dění v obci?

hodnocení	počet
ANO	87
NE	8



C.7 Odkud nejčastěji získáváte informace o dění v obci?

hodnocení	počet
místní rozhlas	63
obecní zpravodaj	67
webové stránky obce	43
elektronická úřední deska	18
z doslechu	38
ostatní	10

V části Ostatní byla nejčastěji za zdroj informací uváděna mobilní aplikace V obraze.

