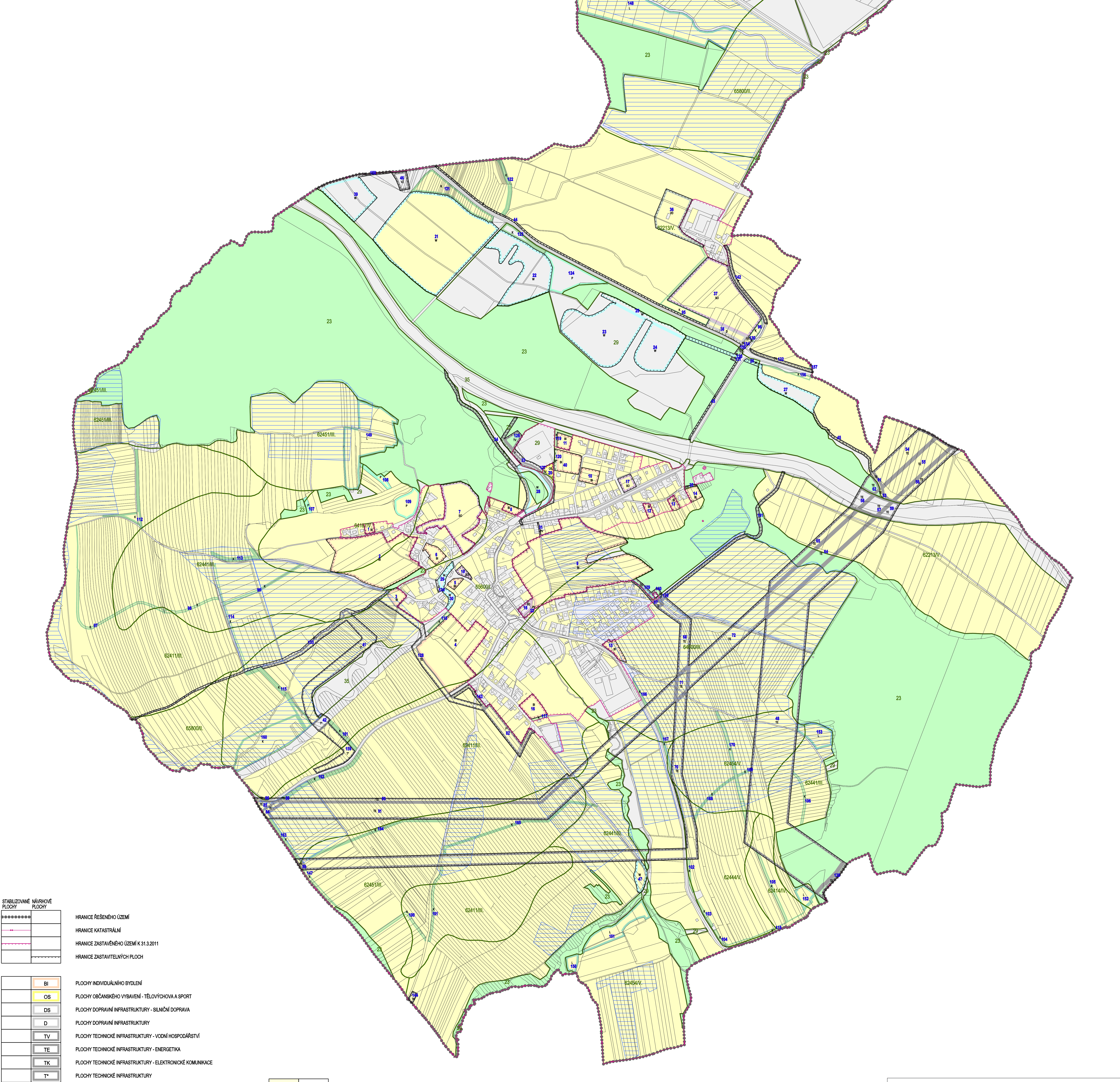




# ÚZEMNÍ PLÁN CHORYNĚ

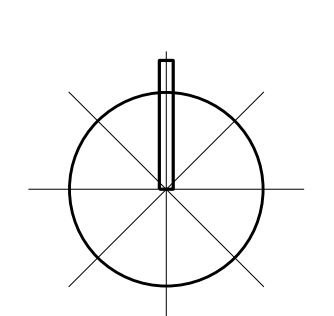
Parcelní číslo			Výměra			Vlastník			Oprávnění			Plocha			Způsob využití		
Parcelní číslo	Územní kód	Stavba	Územní kód	Stavba	Stavba	Územní kód	Stavba	Stavba	Územní kód	Stavba	Stavba	Územní kód	Stavba	Stavba	Územní kód	Stavba	Stavba
1	13301	0000	13301	0000	0000	0000	0000	0000	0000	0000	0000	0000	0000	0000	0000	0000	0000
2	13302	0000	13302	0000	0000	0000	0000	0000	0000	0000	0000	0000	0000	0000	0000	0000	0000
3	13303	0000	13303	0000	0000	0000	0000	0000	0000	0000	0000	0000	0000	0000	0000	0000	0000
4	13304	0000	13304	0000	0000	0000	0000	0000	0000	0000	0000	0000	0000	0000	0000	0000	0000
5	13305	0000	13305	0000	0000	0000	0000	0000	0000	0000	0000	0000	0000	0000	0000	0000	0000
6	13306	0000	13306	0000	0000	0000	0000	0000	0000	0000	0000	0000	0000	0000	0000	0000	0000
7	13307	0000	13307	0000	0000	0000	0000	0000	0000	0000	0000	0000	0000	0000	0000	0000	0000
8	13308	0000	13308	0000	0000	0000	0000	0000	0000	0000	0000	0000	0000	0000	0000	0000	0000
9	13309	0000	13309	0000	0000	0000	0000	0000	0000	0000	0000	0000	0000	0000	0000	0000	0000
10	13310	0000	13310	0000	0000	0000	0000	0000	0000	0000	0000	0000	0000	0000	0000	0000	0000



	HRANICE ŘEŠENÉHO ÚZEMÍ
	HRANICE KATASTRÁLNÍ
	HRANICE ZASTAVĚNÉHO ÚZEMÍ K 31.3.2011
	HRANICE ZASTAVĚNÝCH PLOCH
	BI PLOCHY INDIVIDUÁLNÍHO BYDLENÍ
	OS PLOCHY OBČANSKÉHO VÝBAVENÍ - TĚLOVÝCHOVA A SPÓRT
	DS PLOCHY DOPRAVNÍ INFRASTRUKTURY - SILNIČNÍ DOPRAVA
	D PLOCHY DOPRAVNÍ INFRASTRUKTURY
	TV PLOCHY TECHNICKÉ INFRASTRUKTURY - VODNÍ HOSPODÁŘSTVÍ
	TE PLOCHY TECHNICKÉ INFRASTRUKTURY - ENERGETIKA
	TK PLOCHY TECHNICKÉ INFRASTRUKTURY - ELEKTRONICKÉ KOMUNIKACE
	T* PLOCHY TECHNICKÉ INFRASTRUKTURY
	PV PLOCHY VEŘEJNÝCH PROSTRÁNÍ S DŘEVNÝMI ZEMĚDĚLSKÝMI PLOCHAMI
	SO PLOCHY SMÍŠENÉ OBYTNÉ
	VD PLOCHY VÝROBY A SKLADY VÁRNÉ - DŘEBNÁ VÝROBA A VÝROBNÍ SLUŽBY
	VZ PLOCHY VÝROBY A SKLADY VÁRNÉ - ZEMĚDĚLSKÁ A LESNÍKÁ VÝROBA
	Z* PLOCHY SÍDELNÍ ZELÉNÉ
	K PLOCHY VODNÍ A VODOHOSPODÁŘSKÉ - VODNÍ TOKY A PLOCHY
	P PLOCHY KRAJINNÉ ZELÉNÉ
	L PLOCHY PÁRODNÍ
	PLOCHY LESNÍ

	POZEMKY ZPF
	OSTATNÍ POZEMKY
	POZEMKY URČENÉ K PLNĚNÍ FUNKCE LESA
	HRANICE BPEJ S KÓDEM A TŘÍDOU OCHRANY ZPF
	PLOCHA ODVODNĚNÁ (MELIORACE)
	ID PLOCH S ROZDÍLNÝM ZPŮSOBEM VYUŽITÍ

	EVROPSKÁ UNIE EVROPSKÝ FOND PRO REGIONÁLNÍ ROZVOJ SANCIE PRO VÁŠ ROZVOJ	
ÚZEMNÍ PLÁN CHORYNĚ		
VÝKRES PŘEDPOKLÁDANÝCH ZABORŮ PŮDNIHO FONDU		
PŮRČOVATEL: ING. MILAN ŠTĚPÁNČEK	VEDOUČÍ PROJEKTANT: ING. ALOJZ LEOPOLD PŘEMEK	DATUM: KVĚTEN 2015
VODNÍ HOSPODÁŘSTVÍ	ENERGETIKA	FORMÁT: A4
ENERGETIKA	ING. VĚRA SOUĐILOVÁ	ZAKAZKOVÉ ČÍSLO: 1148-11
DIGITÁLNÍ ZPRACOVÁNÍ: VJUTĚCH EICHLER	ING. D. VAJŘÍK, ING. M. POLÁK, ING. V. SOUĐILOVÁ	ČÍSLO VÝKRESU: 1148-11



1:5 000